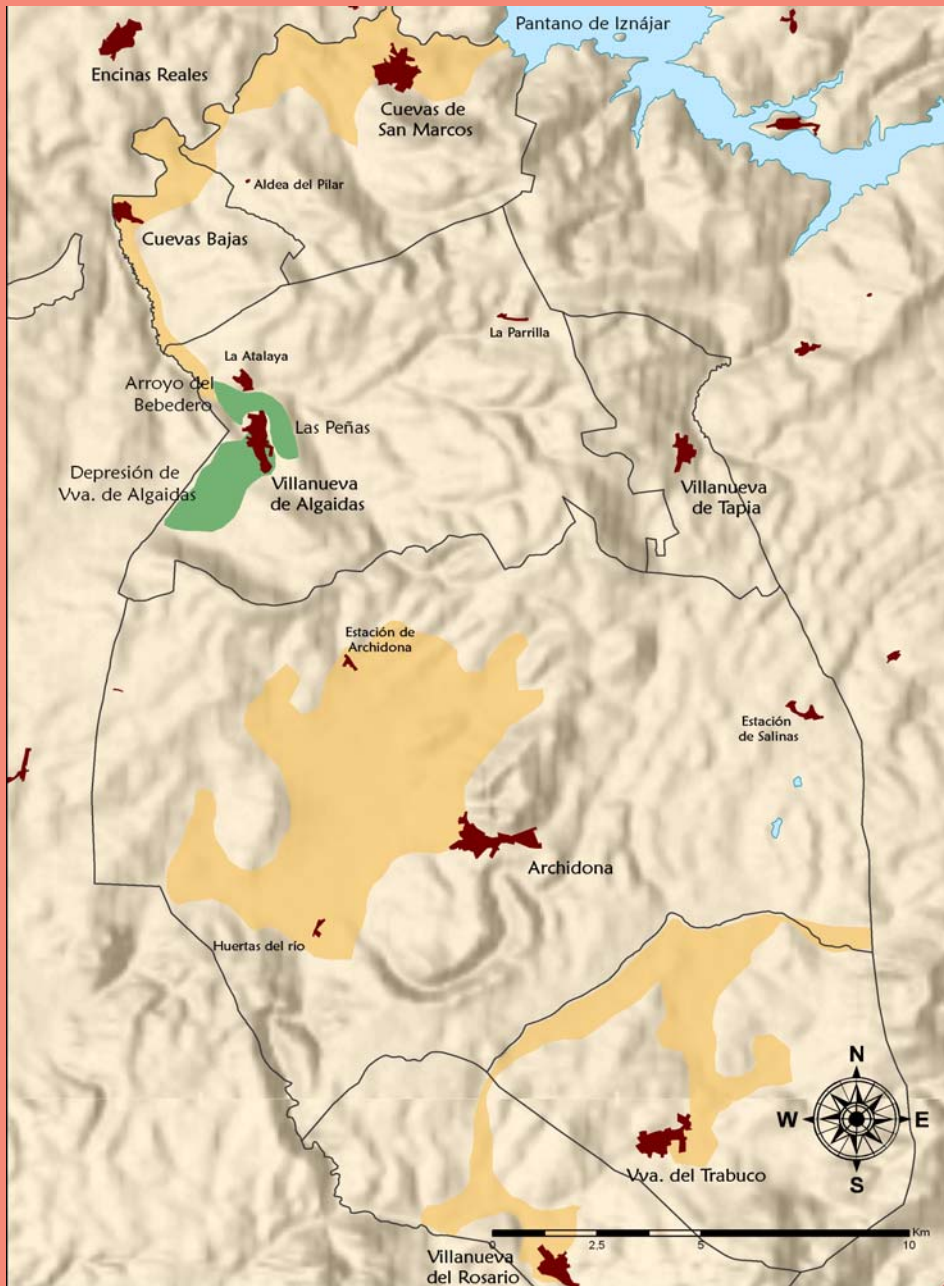


**Superficie aproximada:**

Depresión de Villanueva de Algaidas: 346,39 has.

Arroyo del Bebedero y las Peñas: 149,33 has.



**DEPRESIÓN DE VILLANUEVA DE ALGAIDAS,  
LAS PEÑAS Y ARROYO DEL BEBEDERO**

### Descripción general

La Depresión de Villanueva de Algaidas es una prolongación de la Vega de Antequera, la cual se introduce en la Comarca Nororiental de Málaga al norte de la Sierra de Arcas. Se sitúa al este y sur del núcleo urbano, llegando hasta las inmediaciones del mismo. Esta llanura permite observar de forma diáfana los llanos de Antequera y toda su cuenca hasta alcanzar las elevaciones de las sierras de Mollina.



*Gran parte de la Depresión de Vva. de Algaidas y los alrededores del paraje de Las Peñas están ocupados por olivares*

Por su parte, las Peñas y el tramo del arroyo del Bebedero que separa los núcleos urbanos de Villanueva de Algaidas y la barriada de La Atalaya, son dos muestras muy diferentes de relieves modelados sobre sedimentos depositados en antiguas playas (paleoplayas), cuando hace aproximadamente 6 millones de años esta zona estaba cubierta de agua y aquí se situaba la costa.



*Detalle de las areniscas del paraje del arroyo del Bebedero erosionadas por acción del agua en figuras imposibles*

Además de la belleza intrínseca de ambos parajes, en ellos se custodian episodios históricos de diversas culturas y edades. En el paraje de las Peñas existen numerosos eremitorios mozárabes, así como una pila bautismal excavada en la misma roca que data de esta misma época medieval. Próximo a este paraje también se sitúa una antigua era romana.

En el arroyo del Bebedero aún se conserva un antiguo puente medieval cuyos cimientos son considerados de época romana. Así mismo, también encontramos aquí un antiguo convento franciscano que constituye una de las primeras construcciones de este municipio a partir del cual se promovió el crecimiento de este núcleo urbano. Más antiguas son las ermitas rupestre mozárabes, auténticos templos excavados en la roca colindantes a este convento.

#### Accesos

El acceso al arroyo del Bebedero se realiza por la carretera que comunica Villanueva de Algaidas con Cuevas Bajas (A-7201), donde, a la altura del Convento Franciscano y del cementerio municipal, parte un sendero por el cual podremos visitar las peculiaridades de este paraje y sus elementos histórico-artísticos.


El paraje de las Peñas también está muy cercano a la localidad de Villanueva de Algaidas, concretamente a un kilómetro escaso del centro del pueblo. Para acceder a él podremos tomar el camino de las Peñas o camino del Albaicín, que parte del centro del núcleo urbano y se dirige hacia el polígono industrial.

La depresión de Villanueva de Algaidas se puede observar desde la carretera que parte desde la localidad hacia Antequera (A-6414).



*Puente medieval en el arroyo del Bebedero*

*Convento Franciscano en la ribera del arroyo del Bebedero cercano al cual pasa la carretera que une Cuevas Bajas y Villanueva de Algaidas*





*Detalle de los estratos de la arenisca horadada. Estos materiales son depósitos de antiguas playas*



*Las Peñas*



*La disolución de la roca calcoarenita crea formas singulares semejantes a cubetas de piedra*

## Geodiversidad

Arroyo del Bebedero es el nombre con el que popularmente se conoce al arroyo Burriana en Villanueva de Algaidas, muy importante en la localidad por ser uno de sus principales recursos hídricos y por separar los núcleos de Algaidas y la barriada de la Atalaya. Es en este punto donde el paso del arroyo ha creado una imponente garganta con grandes saltos de altura. Gracias a estos tajos podemos observar los estratos de arenas que forman la roca, no siendo muy difícil imaginar el depósito de estos materiales por acción del oleaje marino que, posteriormente, la erosión del arroyo ha dejado al descubierto.

En el arroyo del Bebedero, las arenas, limos y calcarenitas que componen la litología de esta área natural han sido erosionadas por el curso de agua hasta crear formas muy originales en las rocas, la mayoría de las cuales se integran dentro de la pared de piedra amarillenta. Así, en varios puntos se localizan pequeños abrigos, a modo de cuevas, con bordes y aristas muy pulidas por el paso del tiempo, la acción de los agentes meteorológicos y la naturaleza poco consolidada de la roca.

Las Peñas se sitúan a mayor altura, alejada de ríos o arroyos que erosionen la roca. Esto, unido a la mayor presencia de calcarenitas que cementan y cohesionan mejor que las arenas, hacen que la fisonomía del paisaje sea diferente a la del arroyo del Bebedero. Aquí la acción del agua de lluvia actúa disolviendo y desagregando grandes bloques de piedra que han ido cayendo y chocando unos con otros, al tiempo que muchos de ellos se mantienen en pie. Esta es la razón por la que este paraje recibe el nombre de las Peñas. Son múltiples las formas distintas y

singulares que se han creado, algunas de ellas albergando agua en forma de pequeñas pozas. Otras muchas, cuesta trabajo diferenciar si su origen es natural o humano, ya que en esta zona, como anteriormente ha sido comentado, existen vestigios de eremitorios mozárabes excavados en la roca.



La ribera del arroyo Burriana está poblada por gran cantidad de almeces y álamos

### Vegetación

En el arroyo del Bebedero las especies vegetales más abundantes son las adaptadas a las riberas o cauces fluviales, denominadas riparias. Sobre todo veremos álamos (*Populus alba*) y una gran cantidad de almecinos o almeces (*Celtis australis*). Estos últimos, protegidos por ley andaluza al estar considerados *De Interés Especial*, forman aquí uno de los conjuntos más abundantes de esta especie en Andalucía. Así mismo, hay que reseñar la gran diferencia de vegetación que existe entre las dos riberas de esta garganta. Mientras que una ladera recibe insolación durante todo el año, la ladera orientada al norte está sumida en una situación de umbría permanente. Es por ello que una esté colonizada por especies más termófilas, con gran presencia de matorral mediterráneo, y la otra, gracias a sus altos niveles de humedad, presenta muchos más ejemplares de porte arbóreo, gran abundancia de musgos y líquenes, y especies trepadoras y tapizantes de paredes y troncos de árboles.

En las Peñas domina el matorral mediterráneo, matagallos (*Phlomis purpurea*), lentiscos (*Pistacea lentiscus*), retamas (*Retama sphaerocarpa*),... e importantes manchas de encinas (*Quercus rotundifolia*).

En la Depresión de Vva. de Algaidas encontraremos cultivos de secano, sobretodo cereales y olivos.




En los huecos creados al desprenderse los grandes bloques de calcoareniscas del paraje de Las Peñas, podemos encontrar una vegetación muy profusa

### Fauna

La fauna está formada por mamíferos de pequeño tamaño, liebres (*Lepus granatensis*), conejos (*Oryctolagus cuniculus*), perdices (*Alectoris rufa*), etc. Así como una amplia variedad de aves, localizadas sobretudo en el arroyo del Bebedero. Sin embargo, de todas las aves, la que más destaca es el aguilucho cenizo (*Circus Pygargus*), el cual nidifica cada año en los campos de cultivo de la Depresión de Algaidas, siendo la colonia más abundante de esta especie en la provincia de Málaga.

### Senderos y Áreas Recreativas

Al sendero GR-7 E-4 pasa por este tramo del arroyo del Bebedero, así como el PR-A-129, que circunda Villanueva de Algaidas y que también discurre por el paraje de las Peñas.



Por los parajes de las Peñas y el arroyo del Bebedero pasa el PR-A-129