



# RED DE SENDEROS HOMOLOGADOS

**PR-A 087**

**Torcal del Charcón**

## FICHA DE SENDERO

*Fecha de apertura: 27/06/2012*

COMARCA: Borde sur de la comarca de Antequera.  
NOMBRE DEL ESPACIO NATURA: Sierra del Valle de Abdalajís.  
PROVINCIA: Málaga.  
MUNICIPIO/S: Valle de Abdalajís.  
ORIGEN: El sendero sale del pueblo por el camino del Canal.  
DESTINO: Cruce senderos en el collado de ascensión a pico Capilla.  
PROMOTOR: Ayuntamiento del Valle de Abdalajís.  
FECHA DE HOMOLOGACIÓN: 1999.

## DATOS DESCRIPTIVOS

TRAYECTO/TIPO RECORRIDO: Lineal.  
LONGITUD IDA: 4,5 km, hasta el collado del Pico Capilla.  
LONGITUD DE IDA Y VUELTA: 9 km.  
TIEMPO ESTIMADO DE IDA: 2 horas.  
TIEMPO ESTIMADO DE IDA Y VUELTA: 3 horas y 30 minutos.  
ÉPOCA RECOMENDABLE: Invierno, primavera y otoño.  
DIFICULTAD IDA Y VUELTA: Método Mide.  
COORDENADAS UTM (X/Y) INICIO: 30S x=350225-y=4089028.  
COORDENADA UTM (X/Y) FINAL: 30S x=347613-y=4089643.  
DESNIVEL MÁXIMO: 756 m.  
ENLACE CON OTROS SENDEROS: PR-A 86 y PR-A 87.

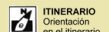


### El Método MIDE

El M.I.D.E. valora de 1 a 5 puntos (de menos a más) los siguientes aspectos de dificultad:




MEDIO  
Severidad del  
Medio Natural



ITINERARIO  
Orientación  
en el itinerario



DESPLAZAMIENTO  
Dificultad en el  
Desplazamiento



ESFUERZO  
Cantidad de  
esfuerzo necesario



Calculado según criterios M.I.D.E. para un excursionista medio, poco cargado.

## OTROS DATOS DEL SENDERO

ACCESIBILIDAD: A Pie, bicicleta y a caballo.  
CARTOGRAFÍA: UTM-ED50. 1:10.000 Pliego 1038, hoja (3-2) y (2-2).  
DISPONIBILIDAD DE TRACK: SI.  
FECHA ÚLTIMO MANTENIMIENTO: No consta.  
OBSERVACIONES: Para hacer un trazado circular desde el collado del Pico Capilla se puede optar por otras opciones:  
A.- Subir al cerro Capilla. Dificultad media, ya que hay que salvar un gran desnivel, en el que se emplearán 2 h. 30 min. para su ascensión.  
B.- Para completar nuestro recorrido recomendamos continuarlo descendiendo hacia el pueblo por el sendero PR-A 85, es decir, por el cortijo de la Rejonada; después de haber paseado por el Torcal.  
Distancia total del recorrido: 10,5 km. Tiempo total del recorrido: 4 horas.

## DESCRIPCIÓN:

El sendero sale del pueblo por el camino del Canal, que conduce al Cortijo del Higuérón y toma la antigua vereda que en su inicio coincide por una pista de nueva construcción cuyo impacto medioambiental y visual es de impresión. En una curva a la izquierda muy cerrada abandonamos la pista y nos adentramos de lleno en una fuerte subida por un estrecho corredor o vaguada; la vereda asciende poco a poco en zigzag hasta la fuente y cortijo del Charcón, en ruinas.

Continuamos ascendiendo y nos encontramos con el Torcal del Charcón, el cual rodeamos por la derecha, hasta llegar a la explanada, eje de los senderos de esta guía.

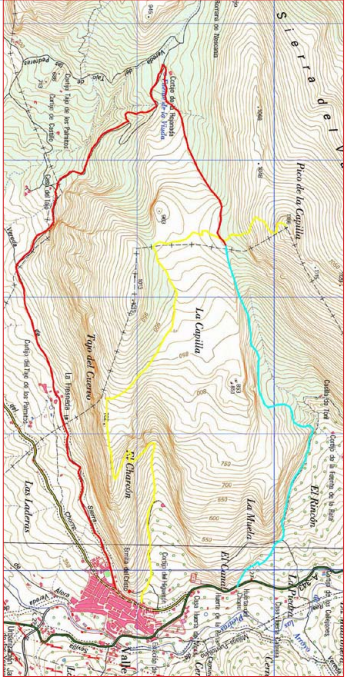


# RED DE SENDEROS HOMOLOGADOS

**PR-A 087**

**Torcal del Charcón**

## TRAZADO DEL SENDERO



- PR-A 85 sendero del Nacimiento
- PR-A 86 Sendero de la Ratria
- PR-A 87 Sendero Torcal del Charcón

