

PGOU GAUCÍN
ADAPTACIÓN A LA
LOUA DE LAS NNSS
AYTO. DE GAUCÍN

Clase, Categoría
y Gestión del
suelo en NNSS

(II)

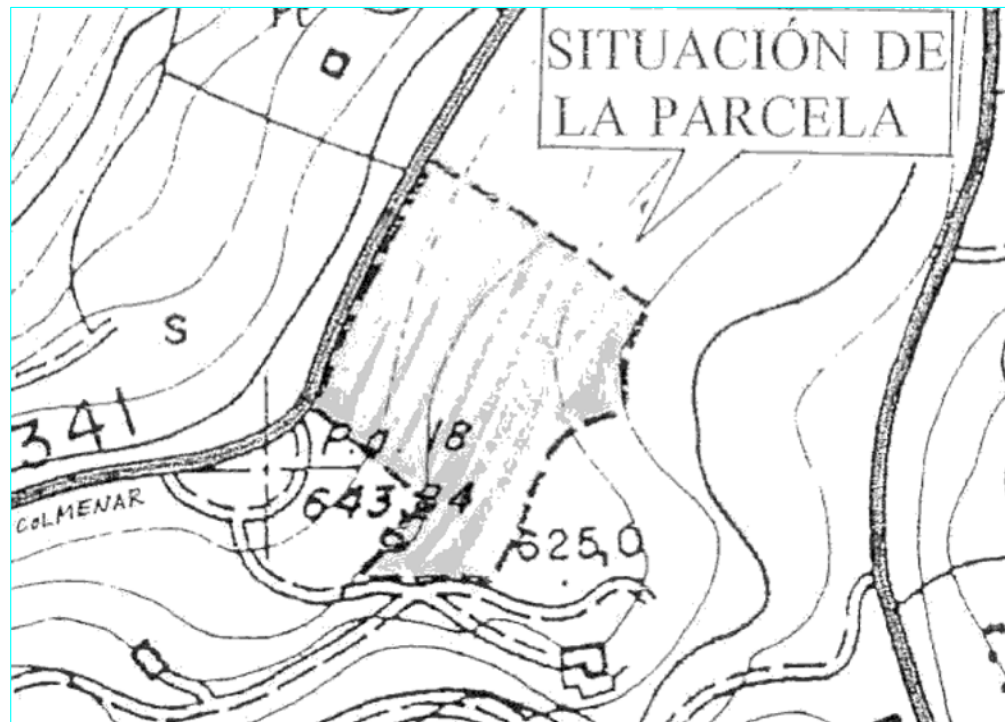
Escala: 1/5.000

09/02/2012

Interpretación del
 planeamiento vigente

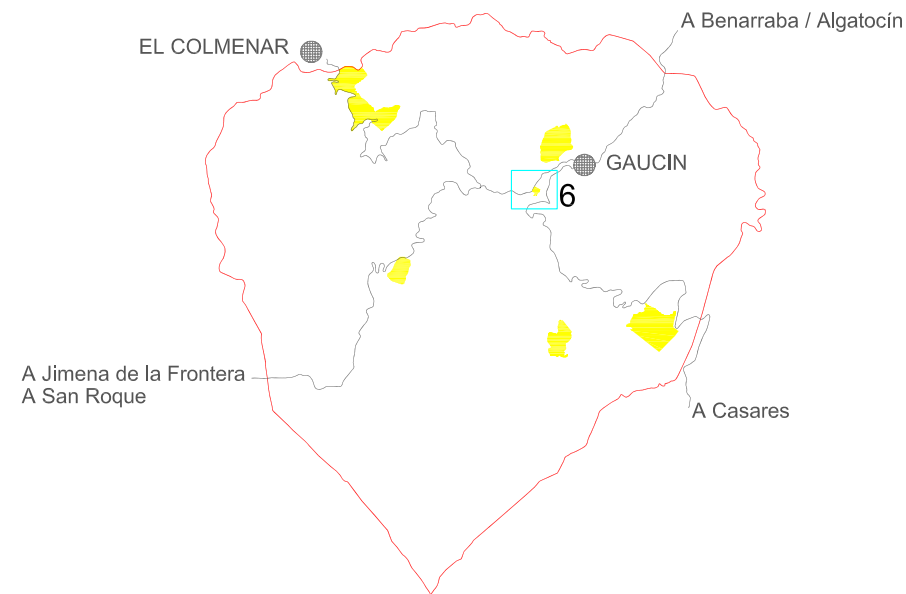
GAUCÍN

DELIMITACIÓN SEGÚN MPE

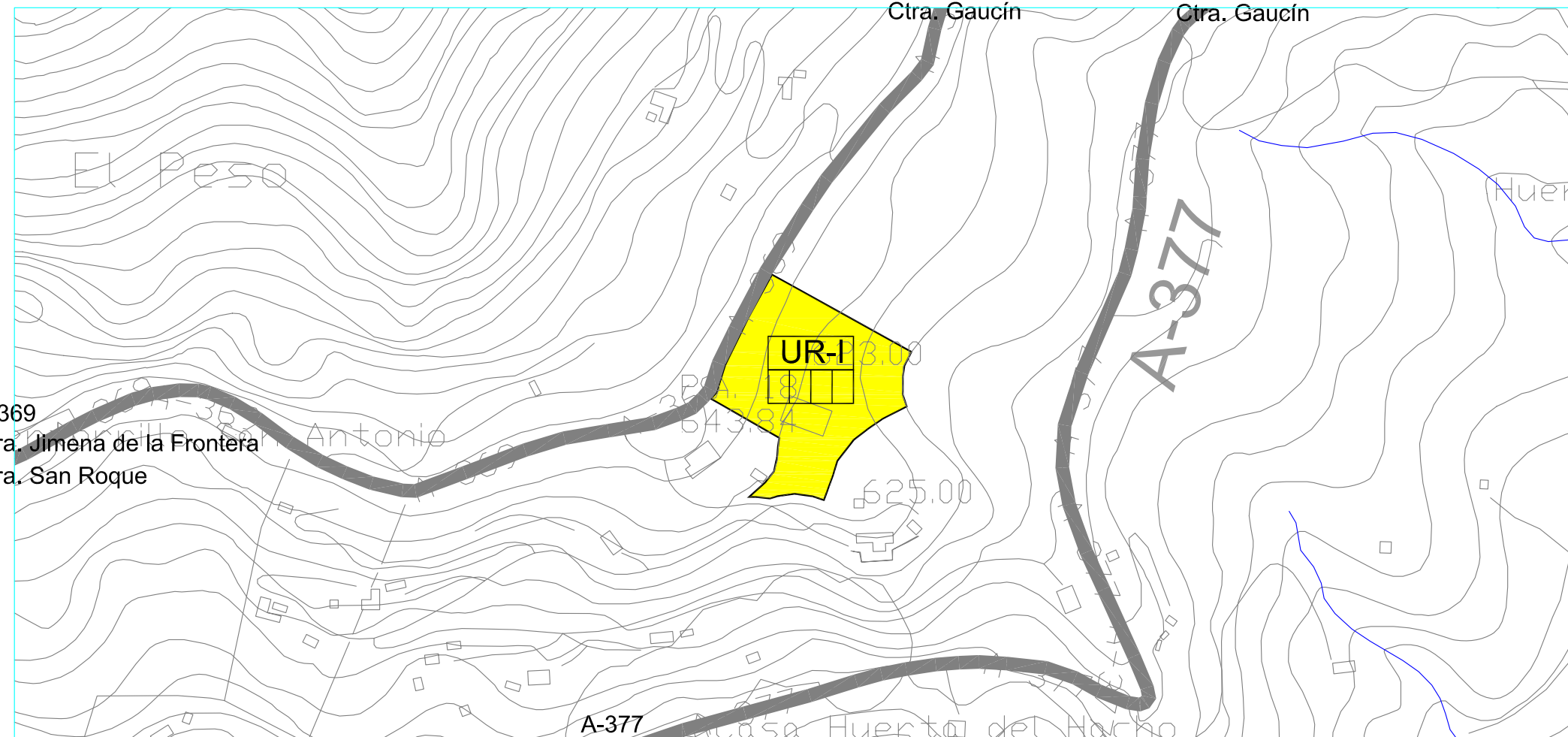


MPE Aprobada definitivamente el 21 de julio de 2.003

SITUACION DE LOS SUELOS URBANIZABLES



A-369 Ctra. Gaucín
 A-377 Ctra. Gaucín



SU N°6 DE GAUCÍN. UR-I. Finca "Las Pilas".

A-377 Ctra. Casares

- Límite Suelo Urbanizable
- SISTEMAS GENERALES**
- Carretera comarcal
- Vías pecuarias
- Caminos veredas públicas

SUELO URBANO

- NT Nucleo Tradicional
- EDO Ensanche propuesto
- ED Estudios de Detalle propuestos

SUELO URBANIZABLE

- SUP Suelo Urbanizable Programado
- SUNP Suelo Urbanizable No Programado

SUELO NO URBANIZABLE

- NUPE - SUELO NO URBANIZABLE ESPECIAL PROTECCIÓN**
- PROTECCIÓN PAISAJÍSTICA
- NU - SUELO NO URBANIZABLE COMÚN**
- N.U.- COMUN

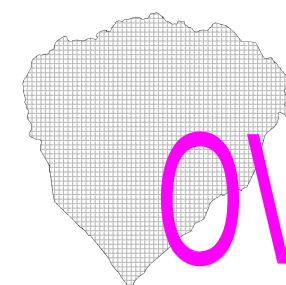
CÓDIGO DE LAS UNIDADES Y GESTIÓN

- ED2 Urbanización en ejecución (/) Ejecutada (X)
- Projecto de Reparcelación Aprob inicial (/) Definitiva (X)
- Projecto de Urbanización Aprob inicial (/) Definitiva (X)
- Planeamiento de Desarrollo Aprob inicial (/) Definitiva (X)

Manuel Jesus Medina Arrabal, arquitecto

Calle de la Cruz, 64 - Planta baja - 29.780 - Nerja (MALAGA)
 Tf. 952.52.61.27 - Fax 952.52.74.57 - manumedina@arquired.es

Firma:



OV-01.3