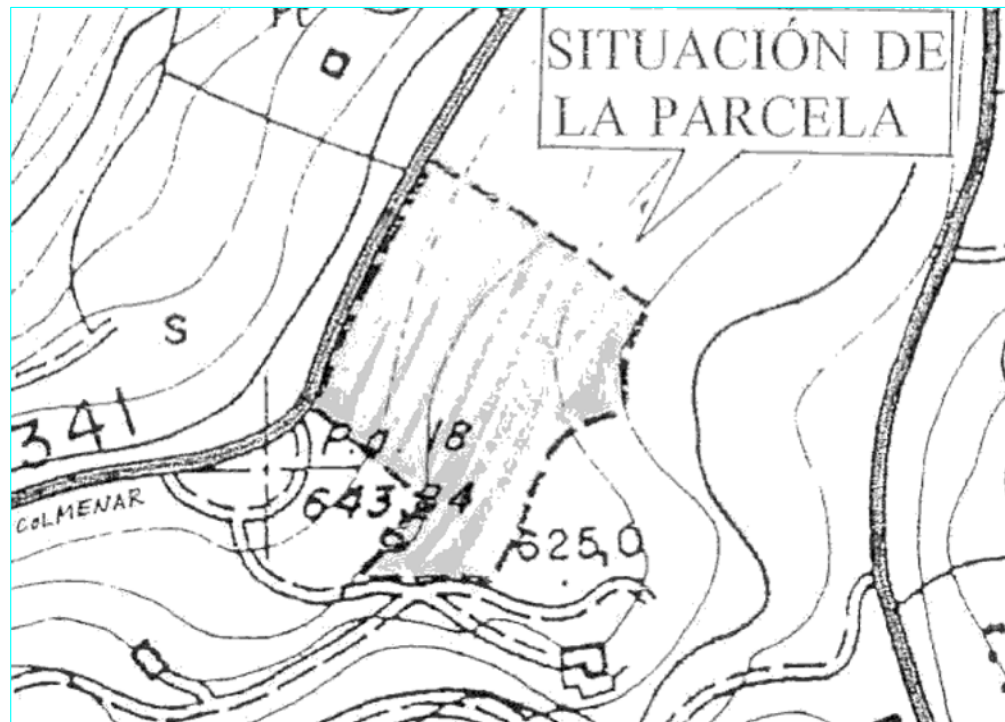
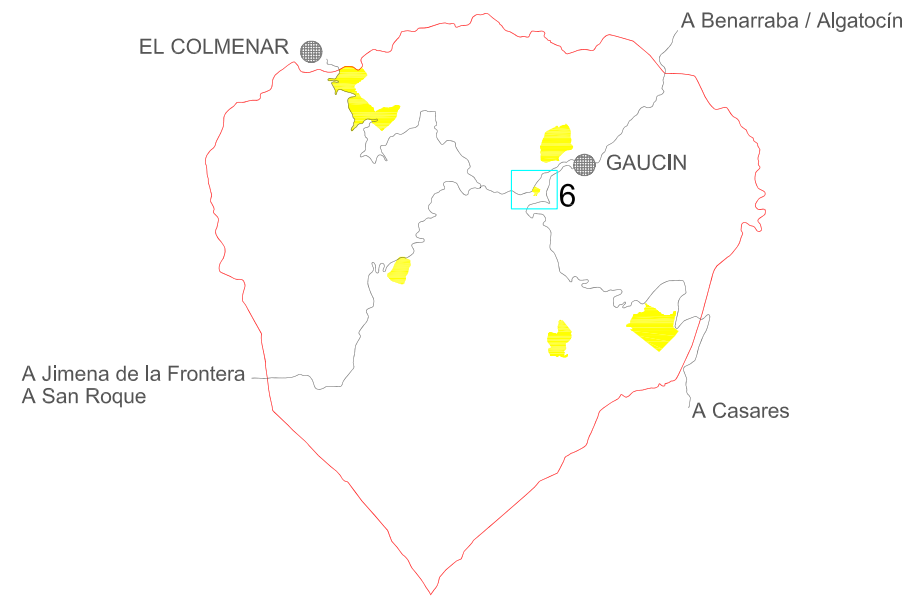


DELIMITACIÓN SEGÚN MPE



MPE Aprobada definitivamente el 21 de julio de 2.003

SITUACION DE LOS SUELOS URBANIZABLES



# PGOU GAUCIN ADAPTACIÓN A LA LOUA DE LAS NNSS AYTO. DE GAUCÍN

Clase, Categoría,  
Uso, Densidad y  
Edificabilidad en  
NNSS (II)

Escala: 1/5.000

09/02/2012

Interpretación del  
planeamiento vigente

## SISTEMAS GENERALES

- Carretera comarcal
- Vías pecuarias
- Caminos veredas públicas

## SUELO URBANO

- NT Nucleo Tradicional
- EDO Ensanche propuesto
- ED Estudios de Detalle propuestos

## SUELO URBANIZABLE (No existen)

- SUP Suelo Urbanizable Programado  
Uso: Indicado en plano  
Densidad Bruta Aprox: Indicada en plano  
Edificabilidad Bruta Aprox: Indicada en plano
- SUNP Suelo Urbanizable No Programado  
No se contempla este tipo de suelo

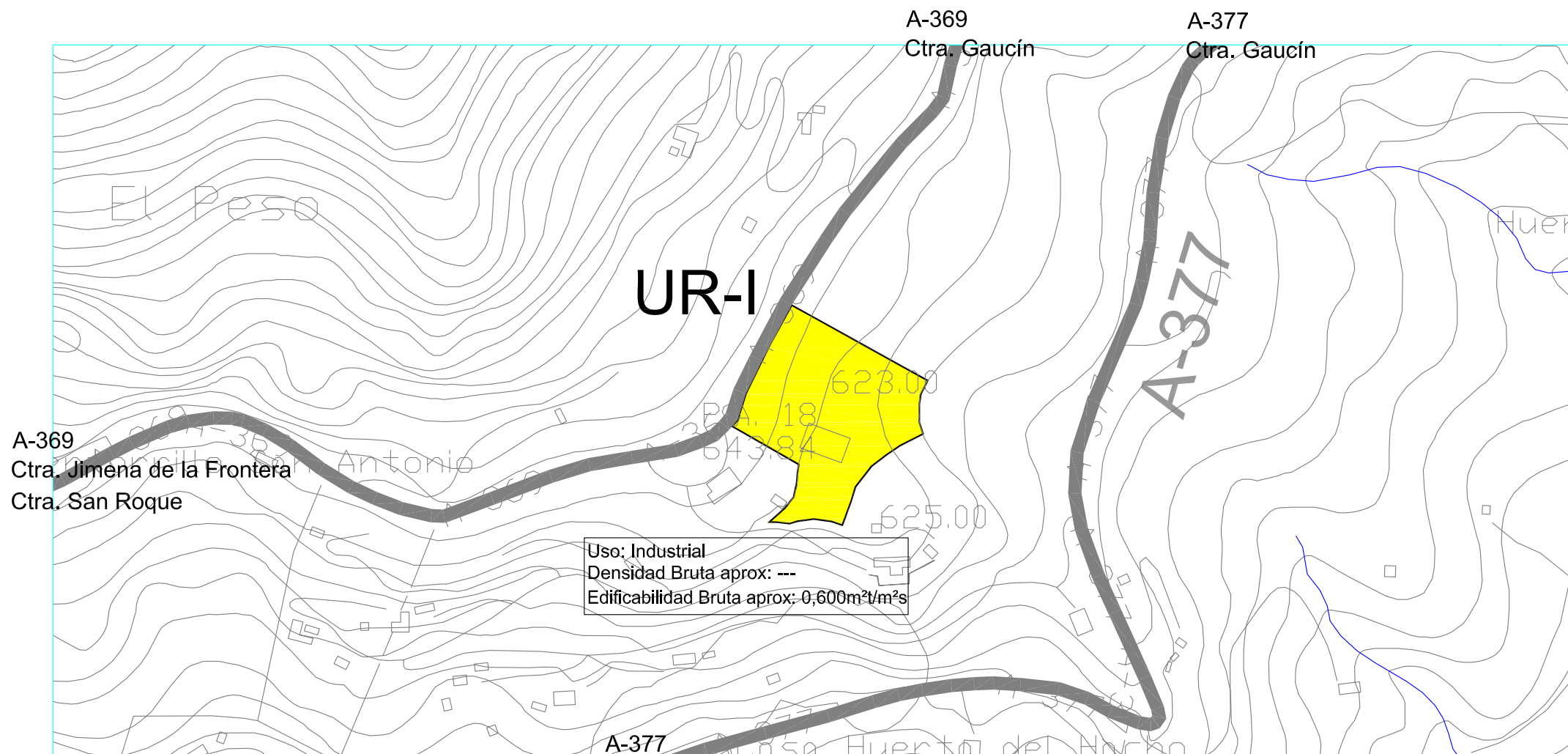
## SUELO NO URBANIZABLE

- NUPE - SUELO NO URBANIZABLE ESPECIAL PROTECCIÓN**
- NUpp - Suelo no urban. Protección Paisajística
- NU - SUELO NO URBANIZABLE COMÚN**
- N.U.- Suelo no urbanizable común

Manuel Jesus Medina Arrabal, arquitecto

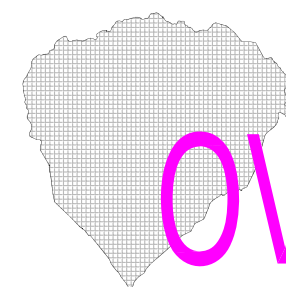
Calle de la Cruz, 64 - Planta baja - 29.780 - Nerja ( MALAGA )  
Tf. 952.52.61.27 - Fax 952.52.74.57 - manumedina@arquired.es

Firma:



SU N°6 DE GAUCÍN. UR-I. Finca "Las Pilas".

A-377 Ctra. Casares



# OV-02.3