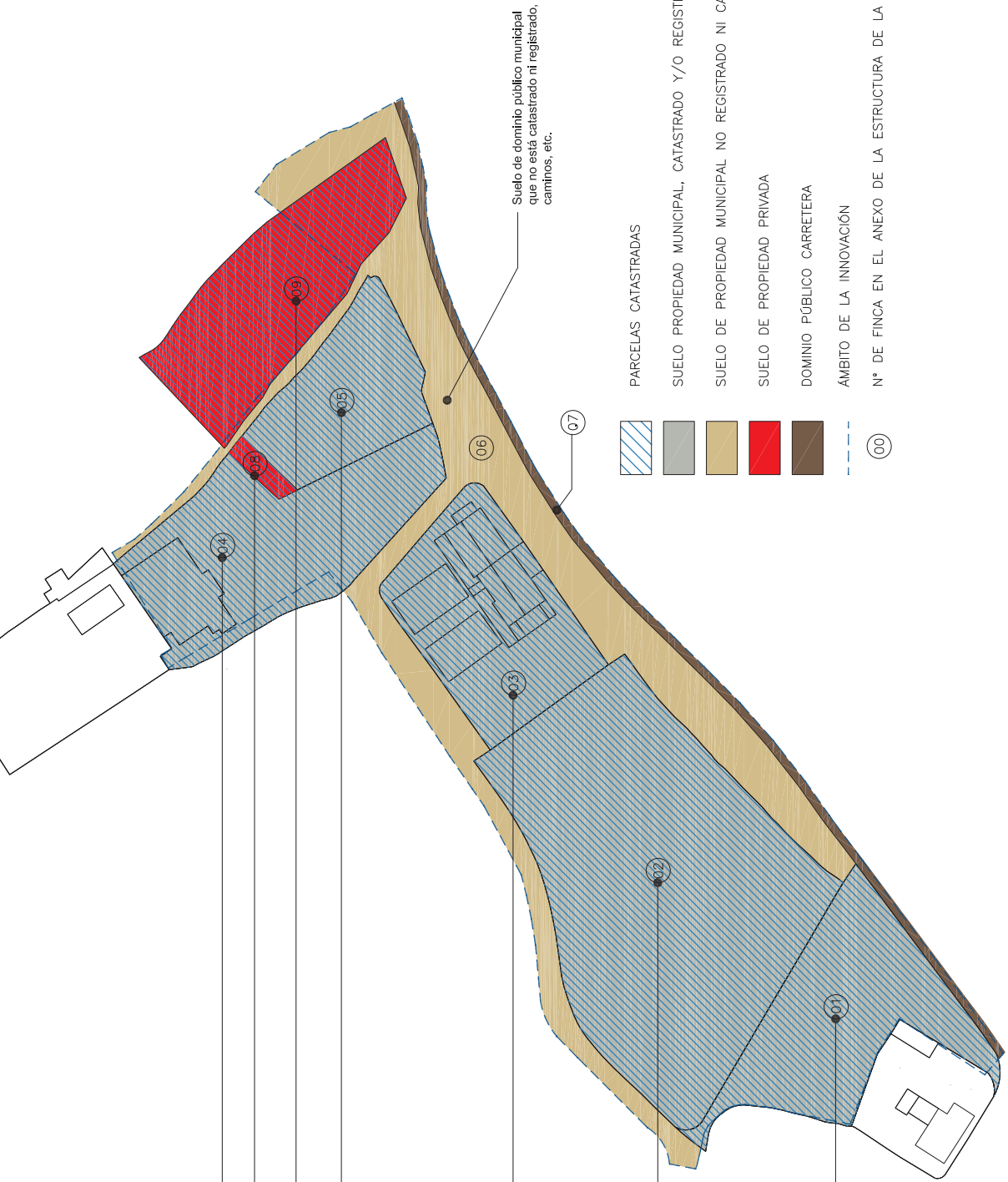









**APROBACION INICIAL
DILIGENCIA.- Documento aprobado por acuerdo plenario de fecha 20 de octubre de 2016.
Cártama, a fecha de la firma electrónica.
EL VICESECRETARIO**

JAVIER CANTOS MORALES (1 de 1)
ARQUITECTO
Fecha Firma: 25/01/2016
HASH: 627a1b7f8be763d054038644c626fa

REF. CATASTRAL
3739101UF5633N
3739104UF5633N
29038A02400001
3739103UF5633N
3638101UF5633N
3638102UF5633N
3537201UF5633N



Suelo de dominio público municipal que no está catastrado ni registrado, caminos, etc.

-  PARCELAS CATASTRADAS
-  SUELO PROPIEDAD MUNICIPAL, CATASTRADO Y/O REGISTRADO
-  SUELO DE PROPIEDAD MUNICIPAL NO REGISTRADO NI CATASTRADO
-  SUELO DE PROPIEDAD PRIVADA
-  DOMINIO PÚBLICO CARRETERA
-  ÁMBITO DE LA INNOVACIÓN
-  N° DE FINCA EN EL ANEXO DE LA ESTRUCTURA DE LA PROPIEDAD

EXCMO. AYUNTAMIENTO DE CÁRTAMA C/ Juan Carlos I nº 62 28570, Cártama Tlf. 952 42 21 95 / 21 26 Fax: 952 42 23 49 ayuntamiento@cartama.es	
PROYECTO: Innovación de planeamiento del PGOU, Adaptación a la LOUA de las NNSS de planeamiento de Cártama para nueva ordenación de la UE(C)-7 "La Mata".	
PLANO: PARCELAS AFECTADAS. ESTRUCTURA DE LA PROPIEDAD.	
FECHA: enero 2016	PLANO Nº: 1.06
DETALLADO POR: JAG-JCM	ESCALA: -
MODIFICA Nº DE FECHA: -	
PROYECTO: Javier Cantos Morales, Arquitecto	