

El sendero de las Libélulas del Guadalmina es un agradable paseo apto para cualquier persona sin problemas de movilidad y con una condición física normal. El recorrido ofrece la posibilidad de adentrarse en el mundo de las libélulas mostrando una visión más que sorprendente de estos insectos a veces ocultos a nuestros ojos. Además del río, los paisajes y la flora típicamente mediterránea, en nuestro caminar hallaremos algún vestigio de tiempos pasados como el horno de cal. En otros tiempos encontraríamos molinos, campos de cultivo y apriscos para el ganado que ahora tendremos que imaginar. En todo momento avanzaremos cercanos a la ribera del Guadalmina; después bordearemos el azud para acceder a la carretera que se dirige a Benahavís donde finaliza la ruta.



The Dragonflies of the Guadalmina path is a pleasant walk suitable for anyone who is reasonably fit and does not have any mobility issues. There is a lot more to dragonflies than meets the eye, and this route offers the opportunity to enter the world of these fascinating insects. As well as the river, the scenery and the typical Mediterranean flora, you will walk past some vestiges of times gone by like the lime kiln. In the past, you would have walked among mills, crops and livestock enclosures that are now left to the imagination. Throughout the route, you walk close to the banks of the Guadalmina, eventually skirting the weir to reach the road to Benahavís where the route ends.

| MIDE | | SL-A 252 | A PIE |
|--|----------|---|-----------------------------------|
| horario | 1 h | | 1 severidad del medio natural |
| desnivel de subida | 51 m | | 2 orientación en el itinerario |
| desnivel de bajada | 41 m | | 2 dificultad en el desplazamiento |
| distancia horizontal | 2,9 km | | 1 cantidad de esfuerzo necesario |
| tipo de recorrido | Circular | DIFICULTAD (MIDE): de 1 a 5 puntos | |
| <small>Condiciones de todo el año, tiempos estimados según criterio MIDE, sin paradas, datos de 2018</small> | | | |

Recomendaciones para el senderista:

Es necesario llevar siempre agua y ropa de abrigo. Nunca abandones basura. Llévatela en la mochila. No enciendas fuego. El riesgo es muy alto. Respeta la flora y la fauna. No recolectes nada. Respeta las fuentes y arroyos. Respeta los caminos. No tomes atajos. Deja sólo las huellas de tus botas y llévate sólo las fotografías. Presta especial atención a los vados de río y arroyos. Atención a los tramos coincidentes con carreteras.

+INFO:

<http://www.benahavis.es/416/naturaleza>



+INFO:

<http://www.fedamon.com>



SEÑALIZACIÓN DE LOS SENDEROS LOCALES



Ayuntamiento de Benahavís



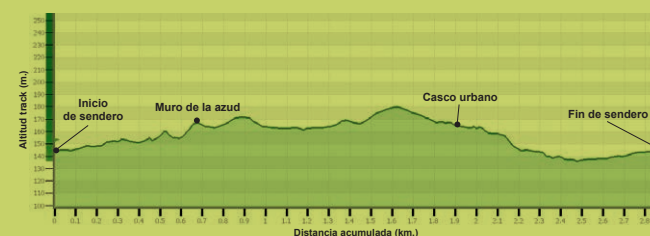

diputación de Málaga
Medio Ambiente y Promoción del Territorio

112
emergencias



**SL-A
252**

Sendero de las libélulas del Guadalmina Cañada de Juan Miná





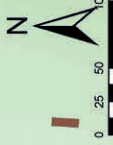
La Zagaleta

El Romeral

333

273

El Molino



Arroyo de la Mina

Tramos

Casa Huerta de Arriba

217

Cortijo de la Algaída

Casa Huerta Rufino

Escuela de Hostelería de Benahavís

Río Guadalmína

Cortijo del Bancal

Parque Municipal

174

202

El Molino

Embalse de Guadalmína

178

Casa de la Vega

Camino de Tramos

Río Guadalmína

Arroyo de las Algaldas

Depósito

277

Benahavís

Cementerio Municipal

363