

**PROYECTO DE REALIZACIÓN DE SENDEROS
GR-249 GRAN SENDA DE MÁLAGA
ETAPA VELEZ MÁLAGA - TORROX**

**Código
GR-249**





DATOS DEL SENDERO

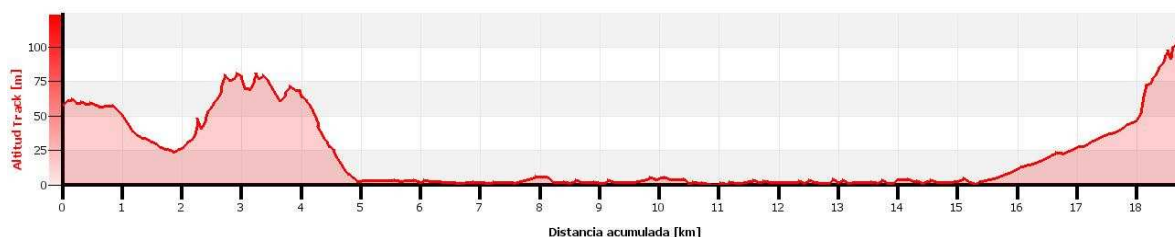
Denominación del sendero VELEZ MÁLAGA - TORROX	Tipo de sendero GR
Punto de inicio Vélez Málaga	Altitud (m) 58
Punto de llegada Torrox	Altitud (m) 113

Distancia total (en metros) 18850	Tiempo de marcha estimado 4h03m
Paseo marítimo, Tramos de asfalto o cemento (en metros) PM7300+arcen 4060	% del total 60.26%
Tramos de pista o camino forestal o rambla (en metros) 5910	% del total 31.35%
Tramos de Senda (en metros) 1580	% del total 8.39%
Tramos de Vía pecuaria (en metros)	% del total
Tipo de firme (rocoso, pedregoso, arenoso, etc) Arcen por VP, pista de tierra, paseo marítimo	Desnivel neto 55
	Desnivel acumulado de ascenso 187
	Desnivel acumulado de descenso 58

Titularidad de los terrenos por los que discurre el sendero Titularidad pública.	En caso de terreno privado indicar número de propietarios y distancias (metros).
--	--

Dificultad. Valoración según método MIDE

	MEDIO. Severidad del medio natural	1		DESPLAZAMIENTO. Dificultad en el desplazamiento	2
	ITINERARIO. Orientación en el itinerario	1		ESFUERZO. Cantidad de esfuerzo necesario	3



Tipo de accesibilidad

Además de a pie, en bicicleta (90%) y a Caballo.
En algunos tramos en todo terreno e incluso en turismo

Cartografía

1054-1 – 1054-3 – 1054-4 – 1054-2

Acceso al Sendero

Desde el casco urbano de Vélez Málaga

Descripción del itinerario

La parte de travesía del sendero en Vélez se inicia en la Avenida del Camino Viejo de Málaga. Además de la amplia vía de tráfico rodado de cuatro carriles, las generosas aceras peatonales y un carril bici bien señalizado, garantizan una adecuada travesía urbana. Para completar el recorrido proseguimos girando a la derecha por la Calle Segovia, Avenida Villa de Madrid, Real Bajo, Avenida Juan Carlos I y Calle Pablo Iglesias, en todos los casos coincidente con carriles bici, espacios acerados y pasos de cebra. De esa forma llegamos a la Rotonda Francisco Aguilar, junto al Polideportivo Fernando Ruiz Hierro, importante complejo municipal de instalaciones deportivas. En ese cruce se incorpora la Vereda del Camino de Algarrobo, vía pecuaria acondicionada desde aquí por la Consejería de Medio Ambiente como parte del proyecto Puertas Verdes, y también el recorrido de nuestra segunda etapa, aunque mantenemos el kilometraje de recorrido desde el inicio. Su tratamiento mantiene el carril para el tráfico motorizado asfaltado de unos 6 metros de anchura, y separado de él a unos 4 metros, un sendero peatonal compatible con uso ciclista de unos 2,5 metros de ancho de plataforma. De esta manera se proporciona al uso público gran parte de los 20 metros de definición legal de la vía, durante 1700 metros hasta el Río Seco (pk 27800).

En el cauce del Río Seco la vereda desciende por el lecho durante 280 metros, para salir por la margen izquierda por una pista bien definida, en la finca Los Bambúes. La cinta de asfalto mantiene unos 5 metros de anchura, pero no hay márgenes acondicionadas para otros usos, si bien pueden plantearse en la franja que deja libre la conducción de riegos de la margen izquierda del Plan Guaro, visible sólo por las arquetas que periódicamente jalonan la vía. Se cruza bajo la autovía A-7 y se llega a la Urbanización Baviera, si bien el acceso a los viales de la misma permanece separado de la vía pecuaria. Unos 650 metros más adelante, nos desviamos por un carril de tierra a la derecha. Estamos en el entorno del cerro Era (69 m.) y bajamos hacia la población de Caleta de Vélez, pasando por la barriada Los Montosa. Entramos a aquel núcleo por la Calle José Ruiz, que continua por la Calle Arroyo del Pilar, tras cruzar la carretera nacional 340a, por un paso de cebra.

Así llegamos al paseo marítimo de Caleta de Vélez, discurriendo por él a la izquierda o hacia levante. En este tramo la vía rodada está abierta al tráfico de un solo sentido, por lo que la circulación rodada no es posible en dirección a Almería, y hay que hacerla por la propia nacional 340a. En este paseo llegamos al municipio de Algarrobo, en el núcleo de Algarrobo Costa. En esta localidad utilizamos el paseo marítimo peatonal para seguir hacia levante, si bien un carril bici paralelo a la carretera 340 garantiza el uso ciclista. En el núcleo de Mezquitilla se llega al término municipal de Vélez Málaga, pudiendo proseguir al final de las edificaciones por el paseo peatonal acondicionado en la ribera marítima, paralelo a la carretera. Así pasamos el paraje Chorreras, y llegamos al enclave de Lagos en el pk 35, de nuevo con paseo marítimo peatonal. Finalizado este paseo, entre la carretera 340 y la playa hallamos un estrecho espacio, por el que llegamos a la Playa de Cachín, y a los accesos de la Urbanización Castillo de Lagos.

Tras esta playa, la franja litoral se ensancha y llegamos al Río Güí, que hace de límite natural con el término municipal de Torrox en el pk 37100. Por el mismo cauce avanzamos hacia El Morche, primer núcleo del municipio, que en los primeros 400 metros no tiene urbanizada la zona marítimo terrestre, pero es posible su acceso. Luego el paseo marítimo de la localidad es amplio hasta el campo de fútbol, que lo estrecha hacia la playa. Desde aquí hasta el Arroyo Manzano, de nuevo las arenas de la playa dominan el espacio marítimo, sin urbanizar. Tras este cauce un amplio tramo de 800 metros constituyen un sistema dunar relíctico, hasta llegar al paseo marítimo de Playa Ferrara, el principal de Torrox. Ese será nuestro trazado peatonal hasta llegar al faro, y el mirador junto al mismo. Tras rodearlo descendemos al río Torrox, cuya margen derecha nos sirve para girar hacia el norte.

Las riberas del cauce nos sirven de espacio de avance hasta llegar a la altura de la depuradora (EDAR) en el pk 44200, lugar en el que ascendemos por una pista de tierra hacia la izquierda. Pronto se cruza bajo el viaducto de la autovía, y una acequia se corta con el sendero descendente del Convento de las Nieves (pk 45000), actualmente edificio de usos sociales municipales, al que debemos llegar. Desde el entorno de jardines y miradores del antiguo convento tenemos acceso la población de Torrox, pues estamos en su núcleo urbano principal, y acaba aquí esta etapa.