

GR 92 E-12 SENDA DEL MEDITERRÁNEO ESTEPOÑA – MANILVA

SEÑALIZACIÓN

Señalizado	Sí
Tipo	Marcas registradas por la FEDME
Observaciones	–





DATOS DEL SENDERO

Comarca	Costa del Sol Occidental		
Municipio	Estepona, Casares, Manilva		
Homologado	Sí	Fecha de homologación	2014
Promotor	Diputación Provincial de Málaga		
Uso público	No		
Espacio Natural Protegido	No		
Publicado por el Sur	No		

DATOS TÉCNICOS

Tipo de recorrido	Lineal
Lugar y punto de salida	Paseo Marítimo. Avd. de España , rotonda con camino Vereda de los Frailes
Coordenadas	308408 / 4033546
Lugar y punto de destino	Paseo marítimo. Plaza de Salvador Rueda
Coordenadas	300346 / 4026870
Longitud	12, 8 km
Tiempo estimado	3 horas y 25 minutos
Desnivel ascenso	94 metros
Desnivel descenso	100 metros
Desnivel acumulado	194 metros

Gráfica MIDE

	MEDIO. Severidad del medio natural	1		DESPLAZAMIENTO. Dificultad en el desplazamiento	2
	ITINERARIO. Orientación en el itinerario	1		ESFUERZO. Cantidad de esfuerzo necesario	3

Cartografía 1072 (12), 1072 (13), 1071 (43), 1071 (44)

Época recomendable Todas

Accesibilidad A pie

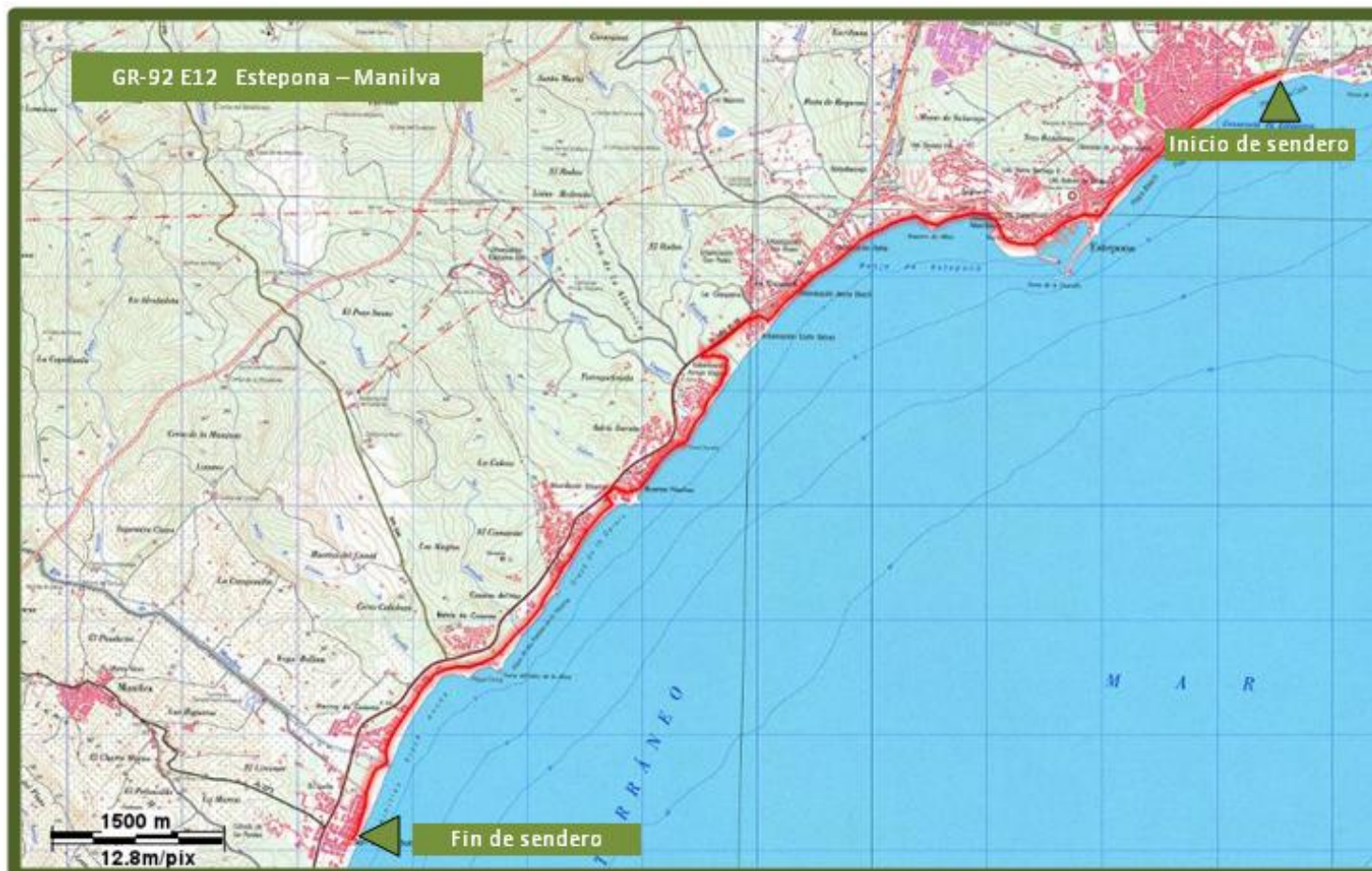
OTROS DATOS DEL SENDERO

Enlace con otros senderos GR 249 Gran Senda de Málaga 29 Casares – Estepona; GR 92 E-12 Senda del Mediterráneo Etapa Estepona – Marbella y Etapa Manilva – Punta Chullera.

Coincidencia con otros senderos Etapa 30 Estepona - Marbella.

Soportes informativos –

CARTOGRAFÍA



FOTOGRAFÍAS



WPT1. Inicio de etapa y enlace con GR 249 Etapa 29 y Etapa 30 y GR 92 E-12 Etapa Estepona - Marbella



WPT2. Cruce de arroyo



WPT3. Cruce de arroyo Guadalobón



WPT4. Paso junto a la carretera



WPT5. Fin de carretera



WPT6. Cruce de arroyo Vaquero



WPT7: Cruce de arroyo Jordana



WPT8. Cruce del río Manilva



WPT9 Fin de etapa y enlace con GR 92 E-12 Etapa Manilva – Punta Chullera