

**PROYECTO DE REALIZACIÓN DE SENDEROS
GR-249 GRAN SENDA DE MÁLAGA
ETAPA: FUENTE DE PIEDRA – CAMPILLOS**

**Código
GR 249**



DATOS DEL SENDERO

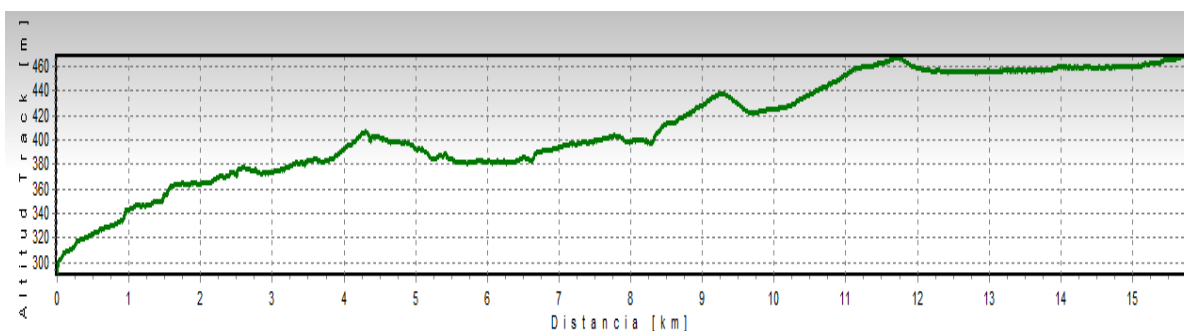
Denominación del sendero FUENTE DE PIEDRA - CAMPILLOS	Tipo de sendero Gran Recorrido
Punto de inicio Laguna de Fuentepiedra (Centro de Visitantes)	Altitud (m) 292
Punto de llegada Campillos (Calle El Álamo)	Altitud (m) 467

Distancia total (en metros) 15800 m.	Tiempo de marcha estimado Ida: 4 h 30 min Vuelta: 4h 15 min
Tramos de asfalto o cemento (en metros) 6680 metros Excesivo pero no hay otra opción para el trazado en la zona. *Nota 1	Tipo de firme (rocoso, arenoso) Senda compacta, carril terrizo y asfalto
Tramos de pista o camino forestal (en metros) 8190 metros	Desnivel neto 178 metros
Tramos de Senda (en metros) 930 metros	Desnivel acumulado de ascenso 187 metros
Tramos de Vía pecuaria (en metros) 0 metros	Desnivel acumulado de descenso 15 metros

Titularidad de los terrenos por los que discurre el sendero Titularidad municipal. Ver anexo 1	En caso de terreno privado indicar número de propietarios y distancias (metros).
--	---

Dificultad. Valoración según método MIDE

	MEDIO. Severidad del medio natural	1º		DESPLAZAMIENTO. Dificultad en el desplazamiento	2
	ITINERARIO. Orientación en el itinerario	2		ESFUERZO. Cantidad de esfuerzo necesario	2



Tipo de accesibilidad En Bicicleta, Caballo y a pie. También en todo terreno.
--

Cartografía Mapas Topográficos Nacional de España: 1023-I, 1023-III y 1022-IV.
--

***Nota 1**

El tramo de asfalto se corresponde con la Cañada Real Sevilla-Granada que en la actualidad se encuentra asfaltado. Forma parte del recorrido circular que la Junta de Andalucía ha diseñado alrededor de la Laguna de Fuentepiedra..

LUGARES DE PASO (en orden al sentido de marcha)

Nº	Punto de interés	Ref. UTM/altura	Distancias parciales	Tiempos parciales
1	Centro de Visitantes de La Laguna de Fuentepiedra	30S x=345227 y=4111107	Km. (desde el inicio) 0 km	Tiempo (desde el inicio) 0 min
2	Cañada Real a Sevilla	30S x=345457 y=4109717	Km. (desde el punto 1) 1,54 km	Tiempo (desde el punto 1) 10 min
3	Cortijo de La Rábita	30S x=341624 y=4104751	Km. (desde el punto 2) 6,51 km	Tiempo (desde el punto 2) 1 hora 50 min.
4	Laguna del Lobón	30S x=338020 y=4103308	Km. (desde el punto 3) 4,15 km	Tiempo (desde el punto 3) 1 hora 30 min.
5	Laguna Dulce	30S x=337136 y=4102716	Km. (desde el punto 4) 1,1 km	Tiempo (desde el punto 4) 5 min
6	Campillos	30S x=334709 y=4102403	Km. (desde el punto 5) 2,5 km	Tiempo (desde el punto 5) 45 min
			Distancia total a la llegada: 15,8 km	Tiempo total a la llegada: 4 horas 30 min.

Senderos que enlacen

Coincide en su comienzo con 3 sendas que forman parte de la Red de Senderos de la Reserva natural.

Descripción del itinerario

Antes de comenzar esta ruta decir que no hay puntos de abastecimiento de agua a lo largo del camino.

Partimos desde la entrada del Centro de Visitantes de La Laguna de Fuente de Piedra. A nuestra derecha y junto a una valla de madera encontramos el inicio de 3 senderos de la Consejería de Medio Ambiente. Ahí parte el nuestro que toma el sendero hacia la izquierda pasando por delante del Mirador del Palo y dejando la Laguna a nuestra derecha.

Tras pasar una puerta de madera que impide el paso a vehículos, el sendero se transforma en carril terrizo hasta desembocar en la antigua Cañada Real a Sevilla ahora asfaltada en este tramo. Giramos a la derecha pasando por la zona del Cortijo de la Plata hasta llegar al Cortijo de La Rábita justo en el cruce con la carretera de Campillos.

Giramos a la derecha por esta carretera para dejarla por el primer carril terrizo que sale a nuestra izquierda. Cruzamos el Arroyo de las Tinajas y unos metros más adelante tomaremos por la derecha en el desvío que nos encontramos. Ahora caminamos por entre campos de cultivo. Seguiremos por este carril sin abandonarlo, ignorando los desvíos que salen a ambos lados y que nos conducen a Cortijos abandonados (Las Monjas).

Después de un tramo con leve pendiente en el camino y tras dejar una masa de arboleda frondosa a nuestra derecha llegamos a la primera de las Lagunas de Campillos, la del Lobón. A nuestra derecha podemos observar unas extraordinarias vistas. La siguiente de las lagunas que encontramos es la Laguna Dulce (a la izquierda). En esta laguna y por la perta que da a la carretera encontraremos un Área de Recreo con Observatorio de Aves, pero se encuentra fuera de nuestro recorrido.

Ya vemos Campillos. El camino se bifurca en un lugar donde hay una torre eléctrica sobre una base de construcción blanca. Tomaremos por la derecha y tras pasar por varios Cortijos llegaremos a una zona de naves para el ganado. El carril se acaba al entrar en el casco urbano de Campillos por la Calle El Álamo.