



GR 243 SENDERO SIERRA DE LAS NIEVES ETAPA 3 YUNQUERA – TOLOX

SEÑALIZACIÓN

Señalizado	Sí
Tipo	Marcas registradas por la FEDME
Observaciones	–




DATOS DEL SENDERO

Comarca	Sierra de las Nieves		
Municipio	Yunquera, Tolox		
Homologado	Sí	Fecha de homologación	2009
Promotor	Diputación Provincial de Málaga		
Uso público	No		
Espacio Natural Protegido	Parque Natural Sierra de las Nieves		
Publicado por el Sur	No		

DATOS TÉCNICOS

Tipo de recorrido	Lineal
Lugar y punto de salida	C/ Agua, Yunquera
Coordenadas	328347 / 4066761
Lugar y punto de destino	C/ Erilla, Tolox
Coordenadas	330040 / 4062022
Longitud	8,6 km
Tiempo estimado	3 horas
Desnivel ascenso	722 metros
Desnivel descenso	1 137 metros
Desnivel acumulado	1859 metros

Gráfica MIDE

	MEDIO. Severidad del medio natural	1		DESPLAZAMIENTO. Dificultad en el desplazamiento	1
	ITINERARIO. Orientación en el itinerario	1		ESFUERZO. Cantidad de esfuerzo necesario	3

Cartografía	1051 (44), 1065 (41)
Época recomendable	Todas excepto verano
Accesibilidad	A pie, a caballo, ciclable 100%



OTROS DATOS DEL SENDERO

Enlace con otros senderos No

Coincidencia con otros senderos No

Soportes informativos <http://www.fedamon.com/index.php/home-6/2013-04-16-17-25-48>

