

**PROYECTO DE REALIZACIÓN DE SENDEROS
GR-249 GRAN SENDA DE MÁLAGA
ETAPA: PERIANA-PULGARÍN ALTO**

**Código
GR 249**





DATOS DEL SENDERO

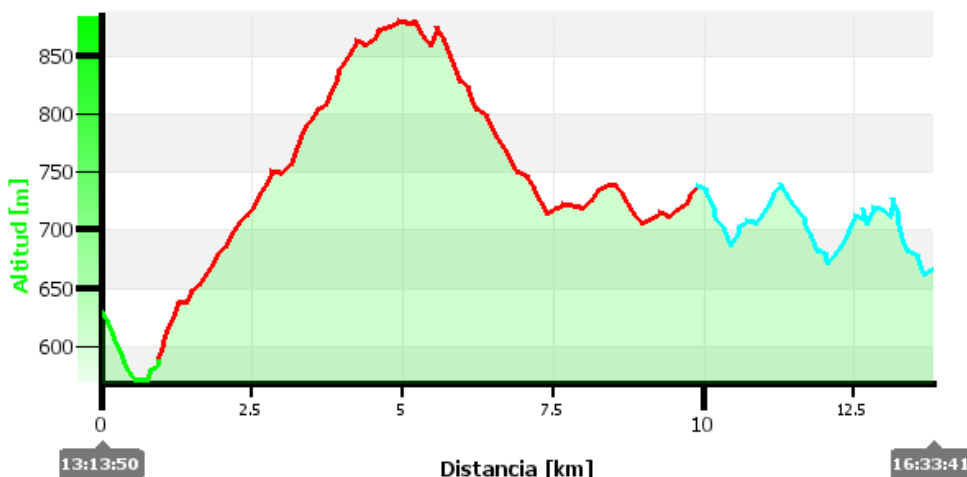
Denominación del sendero PERIANA-PULGARÍN ALTO	Tipo de sendero Gran Recorrido
Punto de inicio PERIANA	Altitud (m) 590
Punto de llegada PULGARÍN ALTO	Altitud (m) 675

Distancia total 14.000 metros	Tiempo de marcha estimado Ida: 3 h 50 min
Tramos de asfalto o cemento metros	% del total %
Tramos de pista o camino forestal 13.300 metros	% del total 95 %
Tramos de Senda 700 metros	% del total 5 %
Tramos de Vía pecuaria metros	% del total %
Tipo de firme (rocoso, arenoso) PISTA Y VEREDA CON BUEN FIRME Y EN BUEN ESTADO	Desnivel neto 317 metros
Desnivel acumulado de ascenso 497 metros	Desnivel acumulado de descenso 448 metros

Titularidad de los terrenos por los que discurre el sendero CAMINOS PÚBLICOS. Ver anexo 1.	En caso de terreno privado indicar número de propietarios y distancias (metros).
--	--

Dificultad. Valoración según método MIDE

	MEDIO. Severidad del medio natural	2		DESPLAZAMIENTO. Dificultad en el desplazamiento	2
	ITINERARIO. Orientación en el itinerario	2		ESFUERZO. Cantidad de esfuerzo necesario	2



Tipo de accesibilidad
A pie y la mayor parte del recorrido en todo terreno, a caballo y en bicicleta.

Cartografía
IGN Andalucía 1042

Acceso al Sendero

Periana se encuentra ubicada al norte de la comarca de la Axarquía, a 53,4 kilómetros de Málaga capital. Contamos con dos vías principales para llegar desde la Costa del Sol a Periana:

-Una de ellas es la autovía del Mediterráneo (A-7; antigua N-340) hasta el desvío a Vélez-Málaga. En ese punto deberá tomar la A-335 hasta El Cruce, de donde parte la A-6118 hacia Periana.

-La otra vía, desde Málaga capital, es tomar la Autovía de Málaga A45, dirección Antequera, hasta Casabermeja y tras pocos metros y por la A3100 desviarse dirección Colmenar. Al llegar a Colmenar seguir dirección Riogordo y después Periana por la A-6118.

El panel de inicio/fin de tramo está situado en la avenida de Torre del Mar.

Desde Granada y por la A-92, llegar al Término Municipal de Loja, donde deberá tomar la salida 187 de la autovía, que enlaza con la A-328 y seguidamente con la A-341 en dirección a Zafarraya. En su intersección con la MA-115 (o MA-4102), desviarse en dirección Alfarate o Alfaratejo, para llegar a Periana por la MA-157.

LUGARES DE PASO (en orden al sentido de marcha)

Nº	Punto de interés	Ref. UTM/altura	Distancias parciales	Tiempos parciales
1	Nacimiento del Río Guaro	30S x=0394212 y=4091366 Z=	Km. (desde el inicio) 7,04 km	Tiempo (desde el inicio) 1h 34 min
			Distancia total a la llegada: 14km 01m	Tiempo total a la llegada: 3 horas 50 min.

NOTA:

Entre el Pulgarín Bajo y el Alto, hay un bar llamado el Mirador del Tajo del Caballo, con una oferta razonable de sitios donde alojarse, como por ejemplo el Cortijo Rural de las Monjas, que además ofrece actividades de rocódromo y tirolesa, El Aprisco o los apartamentos El Mirador. La línea de autobuses Casado, en su ruta Alfarate-Alfaratejo-Riogordo-Colmenar-Málaga, pasa por esta zona, aunque no tiene parada oficial.

Senderos que enlacen

GR7 E-4

Descripción del itinerario

Este tramo de la Gran Senda, empieza en el municipio de Periana, en la avd/ Torre del Mar, asciende levemente por esta calle hasta llegar a c/Algarrobos, sube su fuerte pendiente y llega a una casa que se ve de frente desde el principio. Bordea la casa, en este punto se acaba el asfalto y comienza una pista asciende que lleva sin desviarse hasta la carretera que va hacia la antigua Estación de Periana y el Campo de Fútbol. Inmediatamente y a la izquierda sale una pista también ascendente, pero leve. En este tramo hay unas vistas maravillosas de la baja Axarquía, predominando el Embalse de la Viñuela, parte del macizo de Sierra Tejeda y el Arco Calizo. Llega a Cerro López, donde se une con el GR7 E4 y el Sendero de Diputación: Boquete de Zafarraya-Mondrón. Va a la izquierda dirección Aldea de Guaro dejando atrás el desvío a las casas de Machamona. En este cruce el recorrido entra en la Cañada Real de Málaga a Granada. Va por esta cañada a la Aldea de Guaro, la cruza por la calle principal, encontrando a la derecha la carretera que va a los Baños del Vilo, donde hay una Fuente de Agua Sulfurosa. El recorrido sigue de frente y a unos metros y a la izquierda hay un surge de agua y algunas cascadas que dan lugar al nacimiento del Río Guaro. A partir de la Aldea el itinerario sigue por una pista encementada en muy mal estado, hasta llegar al cruce con la MA-4103, que une Alfarate con Periana, la cual cruza y prosigue por otra pista de tierra (antiguo camino de Riogordo a Alhala). Pasa primero la cortijada de Cerriño y después la de Zapata. El itinerario propuesto ignora esa desviación a la izquierda y sigue la pista principal. Llega hasta las ruinas del antiguo cortijo de Las Monjas /Cortijo de la Cueva, y justo después de este cortijo, el recorrido se desvía junto con el GR-7 E4 a la derecha y pronto empieza a descender hacia la zona denominada Pulgarín Bajo. En este punto el itinerario recorre unos metros por la carretera MA4102, en sentido ascendente hasta el Pulgarín Alto.