

**PROYECTO DE REALIZACIÓN DE SENDEROS
GR-249 GRAN SENDA DE MÁLAGA
ETAPA: CAMPILLOS – EMBALSES DEL GUADALHORCE**

**Código
GR 249**




DATOS DEL SENDERO

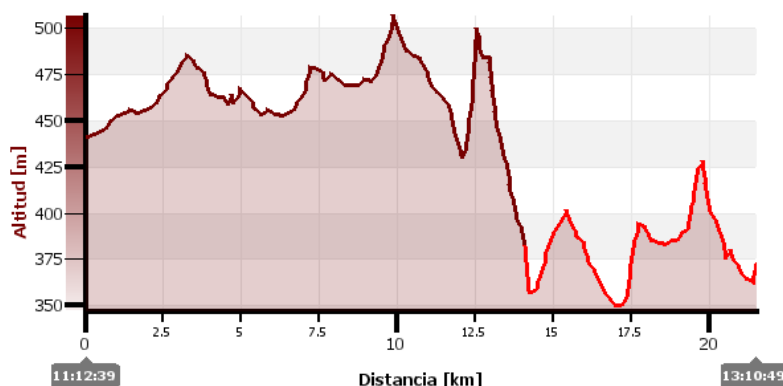
Denominación del sendero CAMPILLOS – EMBALSES DEL GUADALHORCE (Punto de Actuación 54)	Tipo de sendero Gran Recorrido
Punto de inicio Campillos (Calle Oscar Fernández)	Altitud (m) 441
Punto de llegada Campillos – Embalses del Guadalhorce	Altitud (m) 334

Distancia total (en metros) 22.480 metros		Tiempo de marcha estimado Ida: 5 h 45 min Vuelta: 5 h 45 min	
Tramos de asfalto o cemento (en metros) 2.980 metros	% del total 13,25 %	Tipo de firme (rocoso, arenoso) Senda compacta, carril terrizo, asfalto y pista hormigonada.	
Tramos de pista o camino forestal (en metros) 17.300 metros	% del total 76,95 %	Desnivel neto -74 metros	
Tramos de Senda (en metros) 1.640 metros	% del total 7,3 %	Desnivel acumulado de ascenso 240 metros	
Tramos de Vía pecuaria (en metros) 560 metros	% del total 2,5 %	Desnivel acumulado de descenso 327 metros	

Titularidad de los terrenos por los que discurre el sendero Titularidad municipal.	En caso de terreno privado indicar número de propietarios y distancias (metros).
---	--

Dificultad. Valoración según método MIDE

	MEDIO. Severidad del medio natural	2		DESPLAZAMIENTO. Dificultad en el desplazamiento	2
	ITINERARIO. Orientación en el itinerario	2		ESFUERZO. Cantidad de esfuerzo necesario	3



Tipo de accesibilidad En Bicicleta (pequeño tramo no circulable) y a pie.
--

Cartografía Mapas Topográficos Nacional de España: 1023-III y 1038-I

Descripción del Itinerario

Antes de comenzar esta ruta decir que no hay puntos de abastecimiento de agua a lo largo del camino. Nuestro itinerario comienza en Campillos en la Avda. Oscar Fernández, en este punto comienza un carril que nos lleva entre cultivos de cereales hasta cruzar la carretera MA-452. Ahora andamos entre olivos hasta llegar a la Laguna de Cerezo, en el siguiente cruce giramos a la derecha. Aquí enlazamos con un sendero balizado de la Junta de Andalucía que nos lleva desde Las Lagunas de Campillos hasta Los Embalses de Guadalhorce. Siguiendo por este carril dejamos a nuestra izquierda otra de las lagunas, la de Camuñas. Avanzamos recto por el carril que llevamos para más adelante cruzar una vía del ferrocarril, y más tarde la carretera MA-452.

En el siguiente cruce seguimos recto. Nos encontramos en el Cortijo de Capacete, si caminamos unos 700 metros por el carril que hay a nuestra derecha llegaremos a la laguna del mismo nombre, pero nuestro camino no es por ahí. Nos dirigimos ahora hacia el Cortijo de Las Monjas girando hacia la izquierda en el cruce de caminos que hay. A partir de aquí el camino avanza entre campos de cultivo y olivos, siempre recto por el carril que llevamos ignorando los diferentes desvíos que nos vamos encontrando a ambos lados. Como hemos dicho antes, este sendero coincide con otro de la Junta. Si seguimos las indicaciones nos llevará hasta un carril, el cuál tomaremos hacia la izquierda y en el siguiente cruce hacia la derecha.

Más adelante y a nuestra izquierda nos encontraremos las Lagunas de Panza. Tras cruzar un arroyo, avanzamos por el carril dejando a nuestra izquierda un frondoso bosque de pinos. Al final de éste, tomaremos hacia la derecha también entre campos de cultivo hasta llegar al Arroyo del Boquerón, lo cruzamos y seguimos rectos por el carril que llevamos para subir por una fuerte pendiente entre olivos. Este es el camino al Cerro Prieto.

Tras esta subida giramos a la derecha siguiendo por este carril hasta llegar a la carretera MA-451. Giramos a la izquierda, en el siguiente cruce de nuevo a la izquierda, en la bifurcación que nos encontramos a continuación tomamos dirección hacia el Embalse del Guadalhorce (a la izquierda).

Un poco más adelante abandonamos la carretera para tomar un carril terrizo que sale a nuestra derecha y que nos conduce entre un magnífico bosque de repoblación y unas espléndidas vistas de El Embalse del Guadalhorce a nuestra izquierda hasta llegar al Cortijo del Chopo. Giraremos a la izquierda avanzando por este carril hasta llegar a las inmediaciones de un camping abandonado, punto éste donde dejaremos el carril para tomar un sendero que sale a nuestra derecha.

Encontraremos unos peldaños de madera que nos conducen hasta el Mirador de los 3 Embalses, pero nuestro camino sigue recto por el sendero. Este discurre paralelo al embalse en todo momento.

El tramo final del mismo que nos llevará hasta un puente que cruza los embalses transcurre por una zona un poco complicada por la pendiente lateral por lo que se recomienda extremar las precauciones.