

# Situación

Situado en el centro de la pequeña depresión que lleva su nombre, Alfarnate, de 1.600 habitantes, es un cobijo entre montañas situado en el extremo noroccidental de la Axarquía, a 925 metros de altitud, a 40 Km. de Vélez y a 50 de Málaga por la antigua carretera de los montes; por los Alazores hay 30 Km a Loja y 19 a Villanueva del Trabuco. Los collados del Puerto de los Alazores (1.040 m.) y del Puerto del Sol (1.100 m.), son los pasos naturales por los que esta zona se comunica con el exterior.

La planicie de olivos, almendros, trigo y garbanzos sobre la que se asienta el pueblo ofrece un fuerte contraste con el paisaje montañoso que la rodea, entre las que destacan las sierras de Enmedio, del Jobo y Palomera. Las principales alturas son las de Vilo (1.412 m), Gallo (1.356 m) y Chamizo (1.637 m), a cuyo pie se ubica el pueblo.



## RED DE SENDEROS DE ALFARNATE

La red de senderos de pequeño recorrido PR de Alfarnate se encuentra integrada actualmente por un total de 3 rutas. El objetivo principal del diseño de estos senderos consiste esencialmente en el acercamiento de los viajeros al entorno natural y cultural de Alfarnate por aquellos caminos antaño muy transitados disfrutando de aspectos paisajístico, riqueza ecológica y de interés arqueológico e histórico.

Una característica importante en los recorridos es su accesibilidad desde el mismo Alfarnate y su trazado que permite combinar senderos realizando itinerarios con mayor dureza. Destacar también la posibilidad de realizarlos a caballo y en bicicleta de montaña en el caso del sendero de las Pilas.

Cortijo de Gastarreja




# PR-A 266

SENDERO BALIZADO

ANDALUCÍA

## Sendero de Las Pilas

### Comarca de la Axarquía - Provincia de Málaga



## AXARQUÍA



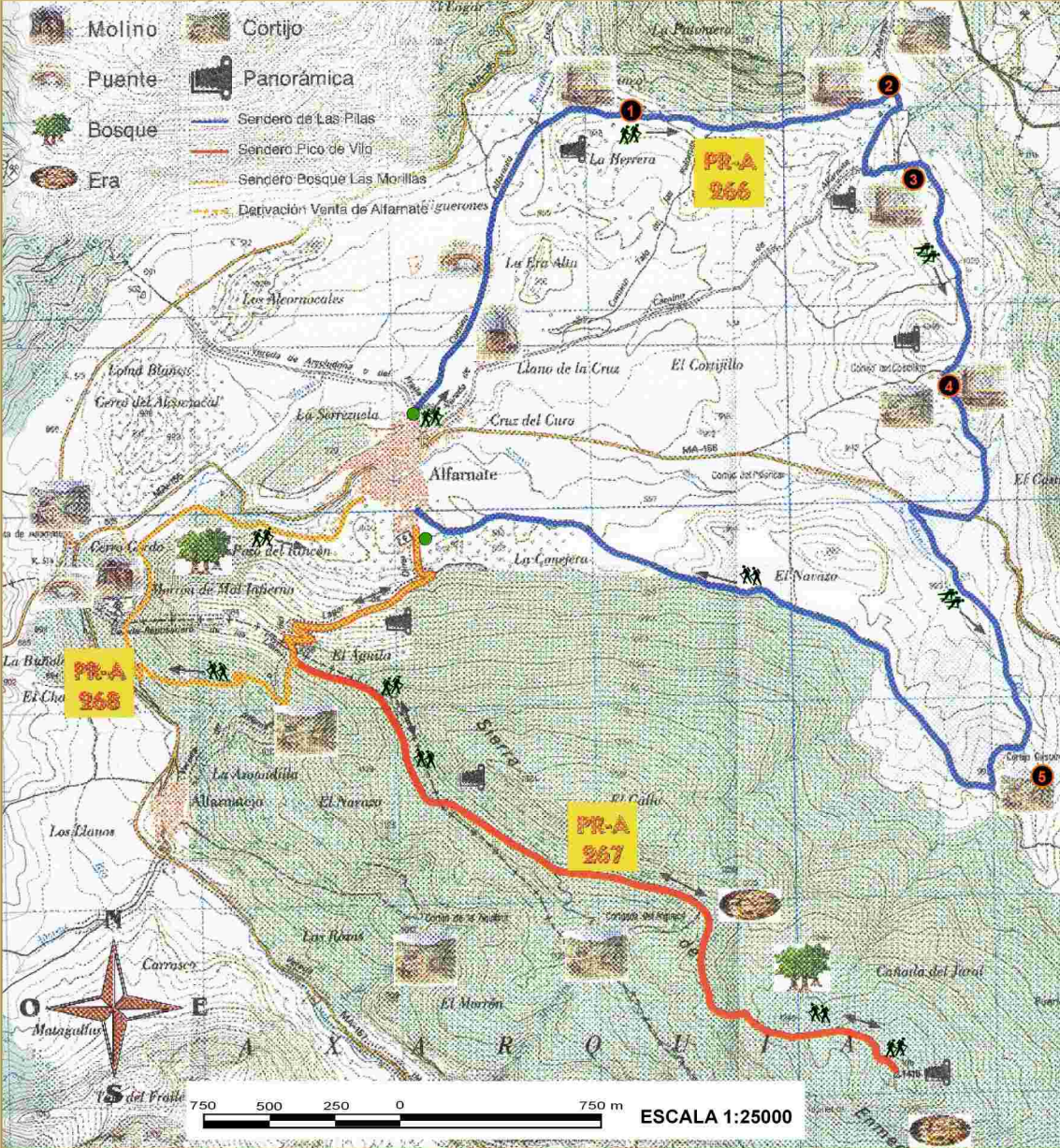
SEÑALIZADO Y HOMOLOGADO EN 2003

### DIRECCIONES DE INTERÉS

- Ayuntamiento de Alfarnate  
Tf. 952 759028 - Web: [www.alfarnate.es](http://www.alfarnate.es)  
E.mail: [alfarnate@sopde.es](mailto:alfarnate@sopde.es)
- Federación Andaluza de Montañismo  
Tf. 957291340 - Web: [www.fedamon.com](http://www.fedamon.com)  
E-mail: [secretaria@fedamon.com](mailto:secretaria@fedamon.com)



FOTO: Pila del Cerezal



## Descripción del sendero

Este sendero nace enfrente de la cooperativa agrícola Virgen de Monsalud, recorre por carriles agrícolas y veredas zonas de regadío de cereales, leguminosas, hortalizas y campos de olivar y almendros, al pie de grandes elevaciones montañosas que rodean al pueblo de Alfarnate.

A lo largo del recorrido nos iremos encontrando con varias pilas de construcción antigua (fuentes) que sirven como abrevadero para los rebaños y que nos refrescarán este agradable paseo. No faltan las magníficas vistas panorámicas sobre todo desde el pie del **Tajo de la Palomera** con paredes verticales calizas, refugio habitual de cabras montesas y también de rapaces.

A las **pilas del Cerezal (1)**, la primera de las fuentes del camino, se llega tras atravesar una extensa llanura donde cruzamos el puente de origen romano conocido como **Puente de los Dos Ojos** por el cual pasa el arroyo Morales.

Continuamos nuestro recorrido bordeando el Tajo de la Palomera, un poco más arriba entre juncos y zarzas a la izquierda nos encontramos el nacimiento del arroyo Morales, siguiendo el carril nos encontramos las pilas del Prado de Herrera (2) y posteriormente las pilas de Barrionuevo (3), fuente característica de la zona hecha con piedra caliza en distintos niveles, cuyo caño es la boca de un antiguo cañón. Justo enfrente por una vereda estrecha y más tarde por un carril atravesaremos la llamada Loma del Aire, desde la derecha se contemplan unas magníficas vistas del pueblo de Alfarnate, y encontramos un cerro con una mancha de bosque mediterráneo, llamado cerro del Castillejo, en el cual se encuentran otras antiguas pilas (4) pero ya restauradas, un nogal centenario y restos de cerámica árabe y muros.

Nuestros siguientes puntos de referencia son la carretera Alfarnate-Periana y el cortijo de Gasterreja (5), construcción tradicional con muros de piedra, barro y vigas de madera, actualmente en estado semi-ruinoso y utilizado como cobertizo, al cual llegamos bordeando unas huertas.


Una vez aquí, nos incorporamos al camino que transcurre a los pies de la Sierra de En medio, donde existen bosques de encinas y pinos; y bordeamos la "Charca", pequeño embalse que suministra agua para el regadío del pueblo. Este camino nos conducirá a Alfarnate sin hacer ningún desvío.



Pozo artesano



Vistas de los Tajos de la Palomera



Pilas de Barrionuevo

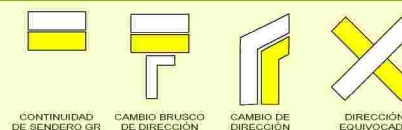


### Ficha Técnica PR-A 266 Sendero de Las Pilas

**Longitud:** 12,7 km. **Tipo de sendero:** circular.  
**Tiempo estimado:** 3 horas, 50 minutos. **Terreno:** pista.  
**Cota máxima:** 997 m. (cortijo Gasterreja). **Época:** todo el año, excepto verano.  
**Desnivel neto:** 95 m. **Dificultad:** media.

**Principales atractivos:** las tradicionales "pilas", abrevaderos para el ganado y las excelentes vistas panorámicas del Tajo de la Palomera, Chamizo, Sierra de En medio y todo el entorno.

#### SEÑALIZACIÓN DE SENDEROS DE PEQUEÑO RECORRIDO



CONTINUIDAD DE SENDERO GR    CAMBIO BRUSCO DE DIRECCIÓN    CAMBIO DE DIRECCIÓN    DIRECCIÓN EQUIVOCADA

