



Valores naturales




El Guadalmina es uno de los típicos ríos de corto recorrido de la Comarca de la Costa del Sol Occidental por nacer en las cadenas montañosas que discurren cercanas y paralelas a la costa. Tras dejar atrás la localidad de Benahavís, discurre por una garganta muy estrecha denominada “Angosturas del Guadalmina”, rodeado de una exuberante cubierta compuesta de sauces, pinos resineros, adelfas, sabinas, cañas, tarajes, lentiscos, zarzas, higueras, zarzaparrillas, parras silvestres, etc.

En julio ya hace calor y aquí tendremos la oportunidad de observar fantásticas aves en la sombra e incluso de poder tomar un baño durante la excursión.

Estas son algunas de las especies que podemos observar en el río Guadalmina: águila perdicera, gavilán común, cernícalo vulgar, paloma bravía, paloma torcaz, tórtola turca, vencejo común, vencejo pálido, abejaruco europeo, pito real, pico picapinos, avión roquero, golondrina común, golondrina dáurica, avión común, lavandera cascadeña, petirrojo europeo, mirlo común, curruca capirotada, curruca cabecinegra, cetia ruiseñor, reyezuelo listado, chochín común, papamoscas gris, carbonero común, herrerillo común, herrerillo capuchino, mito común, agateador europeo, arrendajo común, gorrión común, pinzón vulgar, jilguero europeo, verderón común y verdecillo.



Cómo llegar



Teclea “Parque Torre Leonera, Benahavís” en Google Maps. Hay un aparcamiento frente a la entrada al parque. Seguiremos la acera hacia abajo hasta la rotonda y tomaremos la pasarela que discurre junto a la carretera.

Las Angosturas del Guadalmina

En esta época del año, encontraremos muchos aviones comunes, menos golondrinas comunes y alguna que otra dáurica, así como algunas típicas especies urbanas como tórtola turca y gorrión común, volando por los alrededores del parque y las casas del pueblo. Otros pájaros amigos del hombre, como el mirlo común, y fringílicas como el jilguero, verderón común y verdecillo, también están presentes en la zona.

Desde Benahavís corriente abajo, el río es escoltado por bonitos acantilados que se extienden a lo largo de sus dos orillas. Prestando atención a sus crestas, podemos encontrar cernícalos vulgares, águilas perdiceras y vencejos, tanto pálidos como comunes. A veces, los gavilanes se elevan volando en círculo sobre las cimas, por encima de los aviones roqueros y comunes, para intentar capturarlos con repentinos picados a través de sus bandadas.



Pronto llegaremos a un acceso al río desde la plataforma. Nos lleva a una poza denominada “Charca de las Mozas”, un estupendo lugar para disfrutar de un buen baño a nuestra vuelta al coche tras la excursión. También es el comienzo de una experiencia mucho más “escalofriante” consistente en descender el río deslizándonos y nadando a través de las mucho más estrechas y profundas charcas del cauce del río... ¡Lo dejaremos para otra ocasión!

Algunas de las aves que podremos escuchar y observar desde la pasarela son la lavandera cascadeña, cetia ruiseñor, chochín, curruca capirotada y reyezuelo listado, este último normalmente



revoloteando y llamando desde las numerosas sabinas que jalonan nuestro recorrido. Las palomas bravías también están presentes en la garganta, aunque los bandos incluyen demasiados individuos cimarrones de diversa coloración.



El Sendero de la Acequia




A alrededor de un kilómetro desde la Charca de las Mozas, encontraremos un puente sobre el río al final de la garganta al que puede accederse desde una pérgola junto a la carretera. Es el comienzo del “Sendero de la Acequia” un bonito recorrido circular a través de un fresco y umbrío bosque de encinas, alcornocales, quejigos y pinos resineros a lo largo de un antiguo canal usado para regar las huertas junto al río en el pasado. Nuestra sugerencia es seguir el sendero hasta un mirador a 1,2 kilómetros desde el puente antes de que descienda hacia el río. Esta última parte del sendero pasado el mirador es de menor interés desde un punto de vista ornítico (aunque pueden observarse oropéndolas y escribanos soteños en el bosque de eucaliptos alrededor de la ermita junto a la carretera), y mucho más caluroso que volver atrás por donde hemos venido.




Antes de atravesar el puente, prestemos atención a una pequeña cantera al otro lado de la carretera usada para criar por aviones roqueros y comunes. También podemos bajar a echar

un vistazo al cauce del río, al que podemos acceder un poco más adelante, e incluso darnos un baño en alguna de las fantásticas pozas justo debajo del puente.



Una vez en el sendero, notaremos la presencia de aves forestales como el pito real y el pico picapinos, palomas torcaces, pinzones vulgares, herrerillos capuchinos, agateadores europeos y currucas cebecinegras. Los papamoscas grises son muy comunes aquí en verano y los abejarucos y golondrinas dáuricas a menudo sobrevuelan el lecho del río.



Alcanzaremos una presilla desde donde parte del agua de la acequia se precipita al río a través de zarzales y el resto se canaliza a través de una tubería que discurre bajo el camino, que se ensancha aquí hasta convertirse en un carril que nos llevará hasta un mirador desde el que podemos ver el mar y el curso bajo del Guadalmina, la ermita y el eucaliptal junto a la carretera, y las colinas que rodean Benahavís río arriba.



En esta época del año, después de criar, las aves comienzan a mudar sus plumas y su comportamiento se torna mucho más tímido, especialmente durante las horas centrales y más calurosas del día. Es tiempo por tanto de volver, tomar un baño en el río, sentarnos a beber algo y disfrutar del verano en la Costa del Sol.



FOTOS:

1. Vegetación de las orillas del Guadalmina.
2. Curruca capirotada (*Sylvia atricapilla*).
3. Pasarela junto a la carretera.
4. Juvenil de Águila perdicera (*Aquila fasciata*).
5. Charca de las Mozas.
6. Lavandera cascadeña (*Motacilla cinerea*).
7. Paloma bravía (*Columba livia*).
8. Puente sobre las angosturas.
9. Angosturas del Guadalmina desde el puente.

10. Papamoscas gris (*Muscicapa striata*)
11. Pasarelas sobre la acequia.
12. Sendero de la Acequia.
13. Presilla donde la acequia se entuba.
14. Vistas de Benahavís desde el mirador.