




Valores naturales



La Sierra de la Utrera es el karst más meridional de Europa. Se ubica entre Manilva y Casares, al este de la carretera A-377 de Gaucín, en la Comarca de la Costa del Sol Occidental. A pesar de que esta sierra no es muy extensa (unos 2,3 km. de longitud de norte a sur, excluyendo una gran cantera que ha devorado todo el extremo sur de estos montes, por 1,4 km. de ancho), el lapiaz y el matorral sobre esta meseta es impenetrable, por lo que el único lugar por el que podemos transitar es el llamado “Canuto de la Utrera”, un estrecho desfiladero entre bellos acantilados, de orientación este-oeste, que une la carretera A-377 con los Baños de la Hedionda.

Este es un buen lugar para observar la migración otoñal de las aves junto a la costa en septiembre ya que se sitúa justo en la ruta hacia el Estrecho, a tan solo 30 km. de Gibraltar.



Estas son algunas de las especies que podemos observar aquí en septiembre (R = residente; E = estival; P = de paso): perdiz roja,

cigüeña negra (P), buitre leonado, alimoche común (E/P), águila pescadora (P), culebrera europea (E/P), águila calzada (E/P), águila perdicera, milano negro (P), abejero europeo (P), gavián común (R/P), halcón peregrino, paloma torcaz, vencejo común (E/P), vencejo pálido (E/P), vencejo real (P), abejaruco europeo (P), cogujada montesina, avión roquero, lavandera cascadeña, petirrojo europeo, ruiseñor común (E/P), colirrojo tizón, tarabilla común, mirlo común, roquero solitario, curruca caprotada, curruca cabecinegra, cetia ruiseñor, chochín común, papamoscas gris (E/P), carbonero común, herrerillo común, agateador europeo, cuervo, estornino negro, gorrión común, jilguero europeo y verderón común.



Las aves marcadas con la letra “P” son algunas de las especies migradoras que pueden encontrarse de paso durante septiembre. Las distintas especies no viajan al mismo tiempo: el paso de milanos negros, así como de vencejos y abejarucos, irá decreciendo conforme avanza el mes de septiembre mientras que otras rapaces como alimoches, águilas pescadoras, culebreras, abejeros, águilas calzadas y gavilanes mantendrán un flujo bastante más constante, igual que las cigüeñas negras. También habrá otras especies de curruacas, collalbas y papamoscas de paso que no se han incluido en la relación por razón de simplicidad aunque... ¡habrá que mantener los ojos bien abiertos!

Cómo llegar

Tecllea “Aparcamiento Sendero de la Utrera” en Google Maps. Aparcaremos a la entrada del carril de servicio a los aerogeneradores, al oeste de la carretera, que cruzaremos (¡por favor, prestad la máxima atención al tráfico!) para tomar el carril de acceso a la garganta.

Encontraremos un panel a la derecha con información sobre el sendero.



Seguiremos el carril dejando a la izquierda otro camino hacia un cortijo y girando a la izquierda al llegar a la altura de unas casas por entre las cuales discurre la vía que nos lleva hacia el canuto.

El pequeño bosque de rivera

Esta zona se denomina Los Llanos y en ella podemos observar cogujadas montesinas alrededor del ganado, tarabillas comunes sobre las vallas, gorriones comunes alrededor de las casas así como verderones y jilgueros alimentándose en los campos.




Justo antes de atravesar una desvencijada cancela, veremos la entrada a un pequeño y fresco bosquete de algarrobos y quejigos con una placa en un monolito a la derecha. Oiremos las llamadas de los cetias, agateadores y chochines procedentes de los árboles. En esta época del año, también percibiremos las ásperas llamadas de los ruiseñores una vez que han dejado el bel canto para la próxima temporada de cría. Otros habitantes de este bosque son el carbonero común, herrerillo común, curruca capirotada y petirrojo.



Este será un lugar estupendo para sentarnos a la sombra una vez más cuando regresemos de nuestro paseo por el canuto.


El sendero de Villavieja



De vuelta al carril principal, dejaremos otro carril a la izquierda y nos internaremos por una vereda que sale hacia la izquierda unos 50 m. más adelante. Después de pasar las ruinas de una pequeña construcción, el sendero nos lleva hasta el borde del cortado norte del desfiladero, desde donde tendremos una bonita vista del “canuto” y del mar en la distancia.

El matorral circundante es muy apropiado para mirlos comunes, petirrojos y curruacas cabecinegras. Las palomas torcaces vuelan de un lado a otro del canuto y los estorninos negros llaman desde los acantilados.

Si llegamos lo suficientemente temprano por la mañana, podremos presenciar los vuelos de caza de los halcones peregrinos e incluso cómo acosan a los cuervos que se atreven a entrar en sus dominios.



El “canuto”




Tras volver desde Villavieja al carril principal, pronto entraremos en el desfiladero. Encontraremos otro panel con información sobre la Sierra de la Utrera en español e inglés.

La garganta aún es ancha en esta parte del recorrido, por lo que disfrutaremos de un amplio campo de visión para observar a los halcones peregrinos, buitres leonados y un intenso paso de rapaces hacia el sur sobre el



desfiladero. Los milanos negros forman los mayores bandos a principios de septiembre, mientras que el paso de abejeros se incrementará conforme avance el mes. Las águilas calzadas también pueden viajar en pequeños bandos y las culebreras pueden a menudo distinguirse volando junto a otras especies.



Podemos seguir bajando por el sendero en busca de nuestros amigos hasta llegar a dos grandes balsas de cemento que fueron usadas durante una prospección petrolífera en los años 70.

Aquí residen otras dos especies de forma regular. El roquero solitario puede ser fácilmente descubierto en los cortados del canuto. Divisar la silueta del águila perdicera será algo más difícil en esta época del año una vez acabados los vuelos de cortejo y marcaje de territorios, y sus prospecciones en busca de presas con que alimentar a sus polluelos. Pero disponer de una pequeña posibilidad de admirar a estas portentosas aves es razón suficiente para visitar este bonito rincón de la geografía malagueña.



FOTOS:

1. Formaciones kársticas de la Sierra de la Utrera
2. Vistas del extremo este del “canuto”
3. Papamoscas gris (*Muscicapa striata*)
4. Casas por donde pasa el carril
5. Cogujada montesina (*Galerida theklae*)
6. Monolito junto al bosque de rivera
7. Herrerillo común (*Cyanistes caeruleus*)
8. Vista del “canuto” desde el sendero de Villavieja
9. Halcón peregrino (*Falco peregrinus*)
10. Acceso al “canuto”
11. Buitre leonado (*Gyps fulvus*)
12. Bando de rapaces en migración (*Milvus migrans*)
13. Balsas de cemento
14. Milanos negros (*Milvus migrans*)
15. Roquero solitario (*Monticola solitarius*)