



Valores naturales

La Fuente de los 100 Caños se encuentra a los pies de la cara norte de la Sierra de San Jorge, en Villanueva del Trabuco, Comarca Nororiental de la provincia. Es un espectacular afloramiento de agua desde una mole caliza, dando lugar a un arroyo afluente del río Guadalhorce, cuyo nacimiento no se encuentra muy lejos corriente arriba.

Pasaremos por un bosque de pino carrasco mezclado con encinas y quejigos donde las aves manifestarán su alegría por los días más largos y templados que la llegada de marzo les trae tras el invierno, y el advenimiento de la temporada de cría.

Estas son algunas de las especies que observaremos durante la excursión: buitre leonado, águila real, culebrera europea, águila perdicera, gavián común, halcón peregrino, pito real, pico picapinos, lavandera cascadeña, petirrojo europeo, colirrojo tizón, tarabilla común, zorzal común, zorzal charlo, mirlo común, curruca capirotada, curruca cabecinegra, curruca rabilarga, reyezuelo listado, chochín común, carbonero común, carbonero garrapinos, herrerillo común, herrerillo capuchino, mito común, trepador azul, agateador europeo, arrendajo común, chova piquirroja, estornino negro, pinzón vulgar, jilguero europeo, verderón común, verdecillo, piquituerto común, escribano soteño y escribano montesino.

Cómo llegar

Tecllea "Fuente de los 100 Caños" en Google Maps. Se accede al carril desde la carretera MA-4100 desde Villanueva del Trabuco, a partir de donde el camino y la entrada al carril están muy bien señalizados, justo después de cruzar el puente sobre el río Guadalhorce.

La fuente



Encontraremos la fuente a un kilómetro desde la carretera. Hay una gran zona recreativa allí donde podemos aparcar para acercarnos a esta increíble fuente y al bosquete de rivera corriente abajo, donde se dejarán ver especies como el petirrojo,

carbonero común, verdecillo, agateador europeo, curruca capirotada, mirlo común, zorzal común, gorrión común y





pinzón vulgar, que nos acompañará durante todo el día. Posiblemente, la única especie propiamente de río que podamos ver sea la lavandera cascadeña.

No perdáis de vista el gran cortado sobre la fuente, donde podremos disfrutar de las maniobras del halcón peregrino.

La ruta que describimos a partir de ahora puede (y siempre lo recomendamos para mejorar nuestra experiencia pajarera y por motivos de salud!) hacerse a pie. La distancia es de 10 km. ida y vuelta aunque hay una cuesta bastante empinada de unos 2 km. hacia el paso entre la Sierra de San Jorge y Sierra Gorda, por lo que este tramo podría ser demasiado exigente físicamente y no es particularmente interesante desde el punto de vista ornítico. Pongamos el cuentakilómetros a cero y comencemos la excursión bien andando o en coche.

El pinar




Conforme avanzamos, entraremos en un pinar. A 300 m. de la fuente, tomaremos a la izquierda en la bifurcación.

Cuando los pinos a la derecha del camino se aclaran, un bonito mosaico de suaves colinas cubiertas de olivar y parches de


trigal se ofrece a nuestra vista, y las llamadas y cantos de jilgueros, verderones y verdecillos llegan a nuestros oídos.



Todo está muy tranquilo en el bosque donde pareciera que solo habitan pinzones y palomas torcaces hasta que pasamos junto a las manchas de encinas, donde los pájaros son más



variados y ruidosos. Hay uno de estos bosquetes en el km. 1,8, donde el carril se ensancha y podemos aparcar para echar un vistazo en busca de agateadores, mirlos, reyezuelos, páridos y pitos reales.



El puerto de montaña

Pronto giraremos a la izquierda hacia arriba (km. 2) en un amplio carril que une Villanueva del Trabuco y Alfarnate en la Comarca de la Axarquía. Nos




llevará al puerto de montaña (km. 3,8) donde hay una caseta en una finca vallada con un cartel "Finca particular, Prohibido el paso". Podemos aparcar a un lado.

El paisaje aquí es muy diferente. Veremos las cimas de todas las sierras calizas de los alrededores, incluido el pico Chamizo al oeste (ver Altos de Hondonero, una de nuestras excursiones de enero), los tajos cerca de Alfarnatejo al sur (ver Tajos del Fraile,



Santa Ana y Gómer, una de nuestras sugerencias para febrero) y las más altas cumbres de la Sierra de San Jorge al este. El pinar ha sido reemplazado por



encinas, matorral mediterráneo y aulagas, y aves como la curruca rabilarga, colirrojo tizón y tarabilla común aparecerán sobre los

arbustos mientras que las grandes rapaces descritas en enero y febrero (buitre leonado y águilas real y perdicera) podrían volar sobre las crestas. Conforme marzo avanza, las culebreras europeas y otras aves de presa migradoras como el águila calzada, milano negro y abejero europeo pueden aumentar nuestra lista de observaciones.



De vuelta al carril hacia Villanueva del Trabuco, y antes de volver a subirnos al coche, un paseo por el pinar (especialmente por el lado derecho del carril según se baja) será muy productivo en especies de bosque, que se muestran muy activas en esta época del año. Zorzales charlos cantando desde la copa de los árboles; trepadores azules llamando por doquier; carboneros y herrerillos comunes dando la señal de alarma a nuestro paso; carboneros garrapinos y herrerillos capuchinos revoloteando por las ramas; mitos disfrutando de sus últimos días de familia; escribanos soteños y montesinos despistándonos con sus débiles llamadas ¡que nunca sabemos de dónde vienen!; picos picapinos llamando desde detrás de los troncos...



Si subiste en el coche y aún te queda algo de energía, puedes entrar en el Parque de Arborismo, a la derecha según bajamos, aparcar de nuevo al fondo de la zona recreativa, y pasear por este bello tramo de la Gran Senda de Málaga (etapa 11 Alfarnate – Villanueva del Rosario).

FOTOS:

- 1-4 Fuente de los 100 Caños
5. Lavandera boyera (*Motacilla cinerea*)
6. Pinzón vulgar (*Fringilla coelebs*)
7. Bosque de Pino carrasco (*Pinus halepensis*)
8. Vistas desde el pinar
9. Agateador europeo (*Certhia brachydactyla*)
10. Curruca capirotada (*Sylvia atricapilla*)
11. Villanueva del Trabuco y Peña de los Enamorados al fondo
12. Pico Chamizo (Sierra del Jobo)
13. Alfarnatejo y Tajos del Fraile, Santa Ana y Gómer
14. Zorzal charlo (*Turdus viscivorus*)
15. Carbonero común (*Parus major*)

16. Escribano montesino (Emberiza cia)