




Valores naturales.



El Monte Santi Petri es el más alto (796 m. sobre el nivel del mar) de entre un conjunto de suaves colinas alrededor de Almogía, un bonito pueblo al este de la Comarca del Valle del Guadalhorce.

Tradicionalmente, estas tierras se han dedicado al cultivo de almendros y olivos, e incluso trigo,

como atestigua la presencia de antiguas eras de trillo. A pesar de la baja productividad de estas a veces empinadas lomas, la mayoría de los olivares y almendrales aún se gestionan a la vieja

usanza, permitiéndose la existencia de una capa herbácea en el suelo y la presencia de muchas especies de aves. En los olivares y almendrales abandonados se desarrolla el matorral mediterráneo, lo que les confiere una apariencia muy natural.



Tal como cuenta la leyenda de Medina Azahara, los almendros son la forma de crear la ilusión de que nieva en las tierras bajas, y febrero es el mes en que “nieva” en la provincia de Málaga.

Estas son algunas de las especies de aves que podremos ver por aquí en febrero: perdiz roja, buitre leonado, águila perdicera, busardo ratonero, gavilán común, paloma torcaz, tórtola turca, abubilla, pito real, cogujada montesina, bisbita pratense, acentor común, petirrojo europeo, colirrojo tizón, tarabilla común, zorzal común, mirlo común, curruca capirotada, curruca cabecinegra, mosquitero común, reyezuelo listado, carbonero común, herrerillo común, agateador europeo, cuervo, estornino pinto, estornino negro, gorrión común, pinzón vulgar, pardillo común, jilguero europeo, verderón común, lúgano, verdecillo, Escribano soteño, Triguero y Escribano montesino.

La mayoría de los cerros aquí están coronados por afloramientos rocosos donde crece un exuberante matorral mediterráneo e incluso pequeños chaparros fuera del dominio del arado. Este es un hábitat muy apropiado para el invisible búho real. Cuando estos roquedos son lo suficiente grandes para formar un cortado, las Águilas perdiceras pueden (¡y de hecho lo hacen!) aprovecharlos para nidificar aunque no sean excesivamente altos. Así que mantengamos la mirada alta en busca de tan emblemática especie de la provincia de Málaga.


También atravesaremos uno de los últimos alcornocales de la comarca que nos proporcionará algunas especies diferentes a las de los campos cultivados.

El inicio de la ruta.




Teclea “Almogía, Málaga” en Google Maps. Seguiremos la carretera MA-3403 hacia el norte desde Almogía. Tras pasar el letrero del km. 14, encontraremos a la izquierda señalizaciones a “Tomás Martín”, “Cerro Santi-Petri” y “Ermita de las Tres Cruces”, entre otras (ver foto), incluyendo tableros con interesante

información sobre las aves y plantas de la zona. Si estamos listos para un “paseo pajarero”, lo mejor es aparcar el coche en un carril más ancho que comienza al otro lado de la carretera principal.



La ruta cubre una distancia de 13 km. (ida y vuelta) por un cómodo carril a excepción de la última subida a la cima del cerro Santi Petri, que se hace por una vereda verdaderamente empinada y más difícil de andar. También podemos conducir hasta el inicio de la vereda; si ésta es tu elección, pon el cuentakilómetros a cero en el cruce y fíjate en las referencias que iremos dando sobre distancias y sitios donde parar.

El primer tramo del carril está asfaltado. A ambos lados del camino hay casas rodeadas de olivares, almendrales y huertos, así como manchas de matorral mediterráneo rematando los montes más cercanos. La mayoría de las especies que encontraremos aquí nos acompañarán durante todo el día: cogujada montesina, mirlo común, curruca cabecinegra, curruca



capirotada, pinzón vulgar, colirrojo tizón, tarabilla común, bisbita pratense, verderón común, jilguero europeo, carbonero común, herrerillo común y triguero. Otras, como el gorrión común, pardillo común, verdecillo y tórtola turca son más abundantes en esta zona. Hay un carril de cemento con una cadena a la izquierda, a la altura del Km. 0,8 donde merece la pena echar un vistazo a las encinas del carril y a un pequeño huerto frente a ellas.

Olivares y almendrales.

Hay un cruce en el Km. 1 con una señal a “Cerro Santi-Petri, Ermita Las Cruces” (ver foto) que siempre deberemos seguir de ahora en adelante. Aquí finaliza el carril asfaltado, hay menos casas en los alrededores y el paisaje está dominado por los almendros en flor.



En esta época del año algunas aves como los pinzones, trigueros, verderones, verdecillos e incluso la abubilla, comienzan a mostrar sus “repertorios” vocales, y los estorninos pintos (a diferencia de los negros, la especie residente aquí) son abundantes y se atiborran de



aceitunas haciendo acopio de grasa para su próximo viaje de vuelta al norte.

Hay un pozo con una higuera en una curva a la izquierda en el Km. 1,1. Estorninos pintos, jilgueros y gorriones comunes se muestran muy activos por aquí y las zarzas de la pequeña vaguada a continuación del pozo deberían ser inspeccionadas en busca de zorzales y otras pequeñas aves tan interesantes como el escribano soteño.

Tomaremos a la izquierda en el siguiente cruce señalizado en el Km. 1,9. Es un buen lugar para otra parada. Es el territorio de una ruidosa pareja de cuervos y el busardo ratonero también puede hacer acto de presencia.





A partir de aquí, los olivos se adueñan del paisaje. A la derecha del carril veremos un olivar abandonado donde aumenta la presencia de mirlos, currucas capirotadas, petirrojos y zorzales comunes.

El alcornocal.

Veremos la entrada al “Cortijo Los Guerreros” a mano izquierda en el Km. 2,1, y seguiremos la indicación a la derecha hacia un tramo más empinado del carril que nos lleva al alcornocal tras superar un estrecho paso. De



camino a este puerto, encontramos matorral a la derecha y olivos hacia abajo, a la izquierda, donde abundan las cogujadas montesinas y trigueros.



Tras superar el puerto (Km. 3), al final de la subida, el alcornocal se extiende ante nosotros. El carril se ensancha unos 100 m. más adelante y podemos aparcar a la izquierda para dar un paseo por los alrededores. Los lúganos pronto se harán notar, y aumentará la presencia de pinzones, petirrojos y mosquiteros. Algunas especies más características de esta zona son el gavián, paloma torcaz, pito real, agateador europeo y reyezuelo listado.



La subida al Cerro Santi Petri.

El alcornocal desaparece en el Km. 3,9, donde seguiremos la indicación a la derecha hacia el Cerro Santi Petri una vez más. El carril se empina de nuevo y el paisaje a nuestro alrededor es



de un despejado matorral mediterráneo. Prestemos atención a los pequeños olivos que sobreviven en mitad del monte bajo, de donde volarán zorzales comunes a nuestro paso. Las vistas al bajo Valle del Guadalhorce, Málaga y el mar son fantásticas hacia la izquierda desde aquí.

Tras pasar por un gran almendral vallado a la derecha (Km. 4,7) y alcanzar el Km. 5,1 algo más arriba, el horizonte se ensancha y tendremos unas vistas extraordinarias de El Torcal (al norte), la Sierra de Huma y el Desfiladero de Los Gaitanes (El Chorro, al noroeste) y la Sierra de las Nieves (al oeste).

Seguiremos recto en el siguiente cruce (Km. 5,3) y encontraremos el comienzo de la pequeña vereda hasta la cima del Santi Petri a unos 200 m. No encontraremos muchas especies nuevas en la



cima salvo alguna perdiz, escribanos montesinos o el tímido acentor común deslizándose por los arbustos, y quizá algún buitre leonado fuera de su ruta entre El Torcal y El Chorro, pero siempre

estaremos acompañados por los bisbitas pratenses y las formidables vistas desde el vértice geodésico.



FOTOS:

1. Águila perdicera (*Aquila fasciata*)
2. Almendros en flor
3. Flores de almendro
4. Entrada al carril del Cerro Santi Petri
5. Cogujada montesina (*Galerida theklae*)
6. Colirrojo tizón (*Phoenicurus ochruros*)
7. Tarabilla común (*Saxicola rubicola*)
8. Señalización al Cerro Santi Petri
9. Estorninos pintos (*Sturnus vulgaris*)
10. Cuervo (*Corvus corax*)
11. Triguero (*Emberiza calandra*)
12. Alcornoque (*Quercus suber*)
13. Lúgano (*Carduelis spinus*)
14. Curruca capirotada (*Sylvia atricapilla*)
15. Sapo común (*Bufo spinosus*)
16. Comienzo de la subida a la cima de Santi Petri
17. Sierra de las Nieves desde la cima del Santi Petri