



## GR 7 E-4 SENDERO ANDALUZ ETAPA 2S RIOGORDO – ALDEA DE GUARO

### SEÑALIZACIÓN

---

<b>Señalizado</b>	Sí
<b>Tipo</b>	Marcas registradas por la FEDME
<b>Observaciones</b>	–

### DATOS DEL SENDERO

---

<b>Comarca</b>	Axarquía Costa del Sol		
<b>Municipio</b>	Riogordo, Periana		
<b>Homologado</b>	Sí	<b>Fecha de homologación</b>	2007
<b>Promotor</b>	Consejería de Turismo y Deportes		
<b>Uso público</b>	No		
<b>Espacio Natural Protegido</b>	No		
<b>Publicado por el Sur</b>	No		

## DATOS TÉCNICOS

<b>Tipo de recorrido</b>	Lineal
<b>Lugar y punto de salida</b>	Riogordo, Camino Ruta de la Sierra
<b>Coordenadas</b>	383864/ 4088334
<b>Lugar y punto de destino</b>	Aldea de Guaro
<b>Coordenadas</b>	394112 / 4091133
<b>Longitud</b>	17,7 km
<b>Tiempo estimado</b>	5 horas y 50 minutos
<b>Desnivel ascenso</b>	354 metros
<b>Desnivel descenso</b>	64 metros
<b>Desnivel acumulado</b>	418 metros

### Gráfica MIDE

	<b>MEDIO.</b> Severidad del medio natural	1		<b>DESPLAZAMIENTO.</b> Dificultad en el desplazamiento	2
	<b>ITINERARIO.</b> Orientación en el itinerario	2		<b>ESFUERZO.</b> Cantidad de esfuerzo necesario	3

<b>Cartografía</b>	1039 (32), 1039 (42)
<b>Época recomendable</b>	Todas excepto verano
<b>Accesibilidad</b>	A pie, a caballo, ciclable 85%



## OTROS DATOS DEL SENDERO

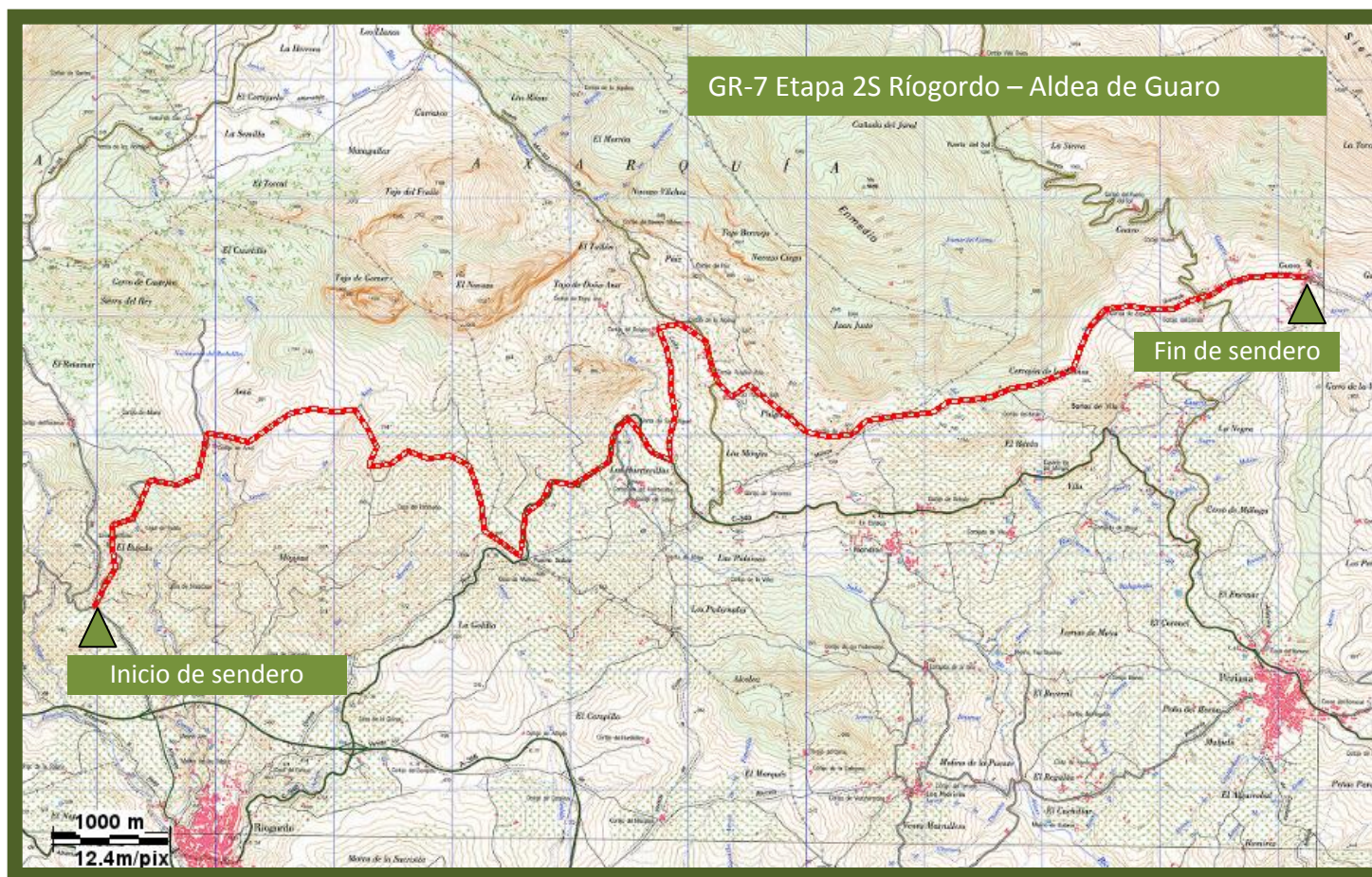
---

**Enlace con otros senderos** GR 7 E-4 Sendero Andaluz Etapa 1S Villanueva del Cauche – Riogordo y Etapa 3S Aldea de Guaro – Vélez-Málaga; y GR 249 Gran Senda de Málaga Etapa 9 Periana – Pulgarín Alto y Etapa 10 Pulgarín Alto – Alfarnate.

**Coincidencia con otros senderos** Con el GR 249 Gran Senda de Málaga Etapa 9 Periana – Pulgarín Alto y Etapa 10 Pulgarín Alto – Alfarnate (en la práctica totalidad del trazado).

**Soportes informativos** [http://www.fedamon.com/senderos/grs/pdf/gr7\\_malaga/gr7\\_malaga.pdf](http://www.fedamon.com/senderos/grs/pdf/gr7_malaga/gr7_malaga.pdf)

## CARTOGRAFÍA





## FOTOGRAFÍAS

---



WPT1. Inicio de etapa y enlace con GR 7 E-4 Etapa 1S



WPT2. Río de la Cueva e inicio de coincidencia con GR 249 Etapa 10



WPT3. Arroyo de Auta



WPT4. Arroyo de las Morenas



WPT5. Arroyo de las Morenas



WPT6. Arroyo de las Morenas



WPT7. Puerto Sabar, inicio carretera A-7204




WPT8. Fin carretera A-7204




WPT9. Inicio carretera MA-157



WPT10. Fin de coincidencia con GR 249 Etapa 10 y con carretera MA-157. Inicio de coincidencia con GR 249 Etapa 9



WPT11. Cruce carretera MA-4103



WPT12. Fin de etapa y de coincidencia con GR 249 Etapa 9. Enlace con GR 7 E-4 Etapa 3S