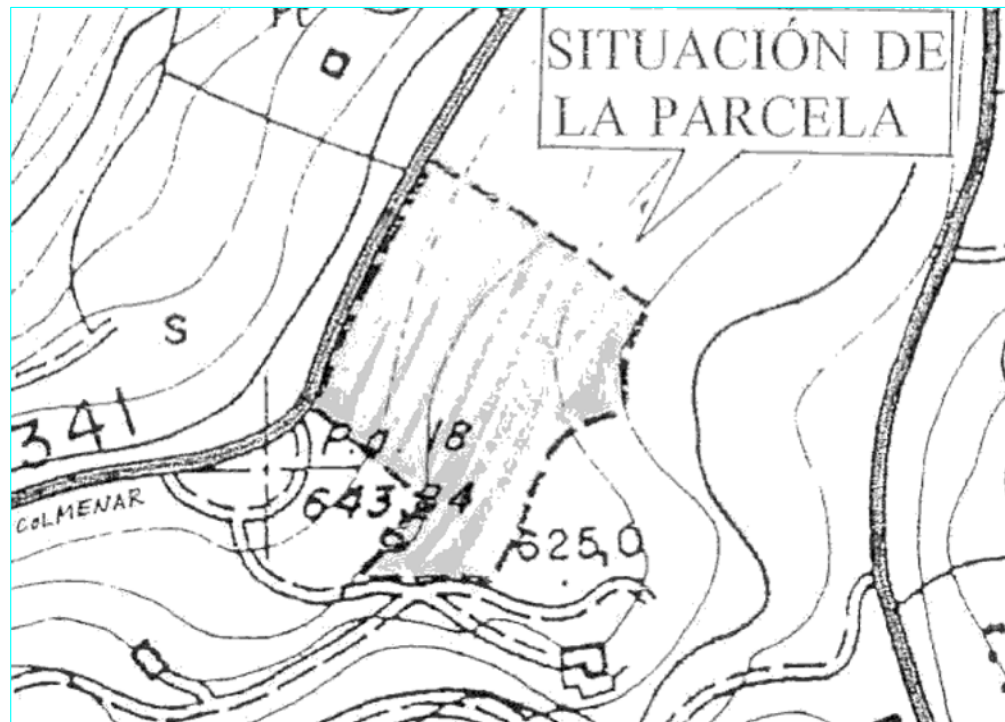
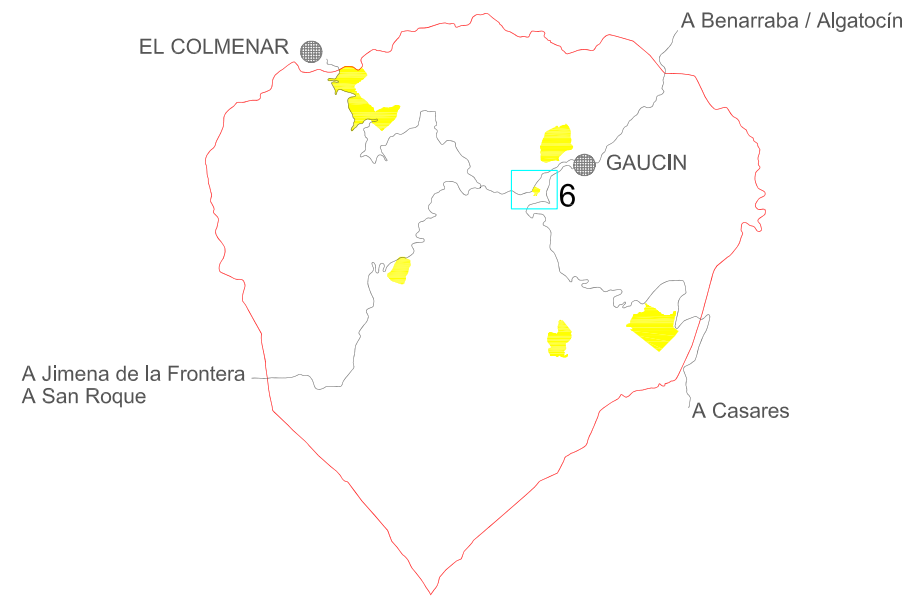


DELIMITACIÓN SEGÚN MPE



MPE Aprobada definitivamente el 21 de julio de 2.003

SITUACION DE LOS SUELOS URBANIZABLES



PGOU GAUCÍN
ADAPTACIÓN A LA
LOUA DE LAS NNSS
AYTO. DE GAUCÍN

Clase, Categoría,
 Uso, Densidad y
 Edificabilidad en
 NNSS (II)

Escala: 1/5.000

09/02/2012

Interpretación del
 planeamiento vigente

SISTEMAS GENERALES

- Carretera comarcal
- Vías pecuarias
- Caminos veredas públicas

SUELO URBANO

- NT Nucleo Tradicional
- EDO Ensanche propuesto
- ED Estudios de Detalle propuestos

SUELO URBANIZABLE (No existen)

- SUP Suelo Urbanizable Programado
 Uso: Indicado en plano
 Densidad Bruta Aprox: Indicada en plano
 Edificabilidad Bruta Aprox: Indicada en plano
- SUNP Suelo Urbanizable No Programado
 No se contempla este tipo de suelo

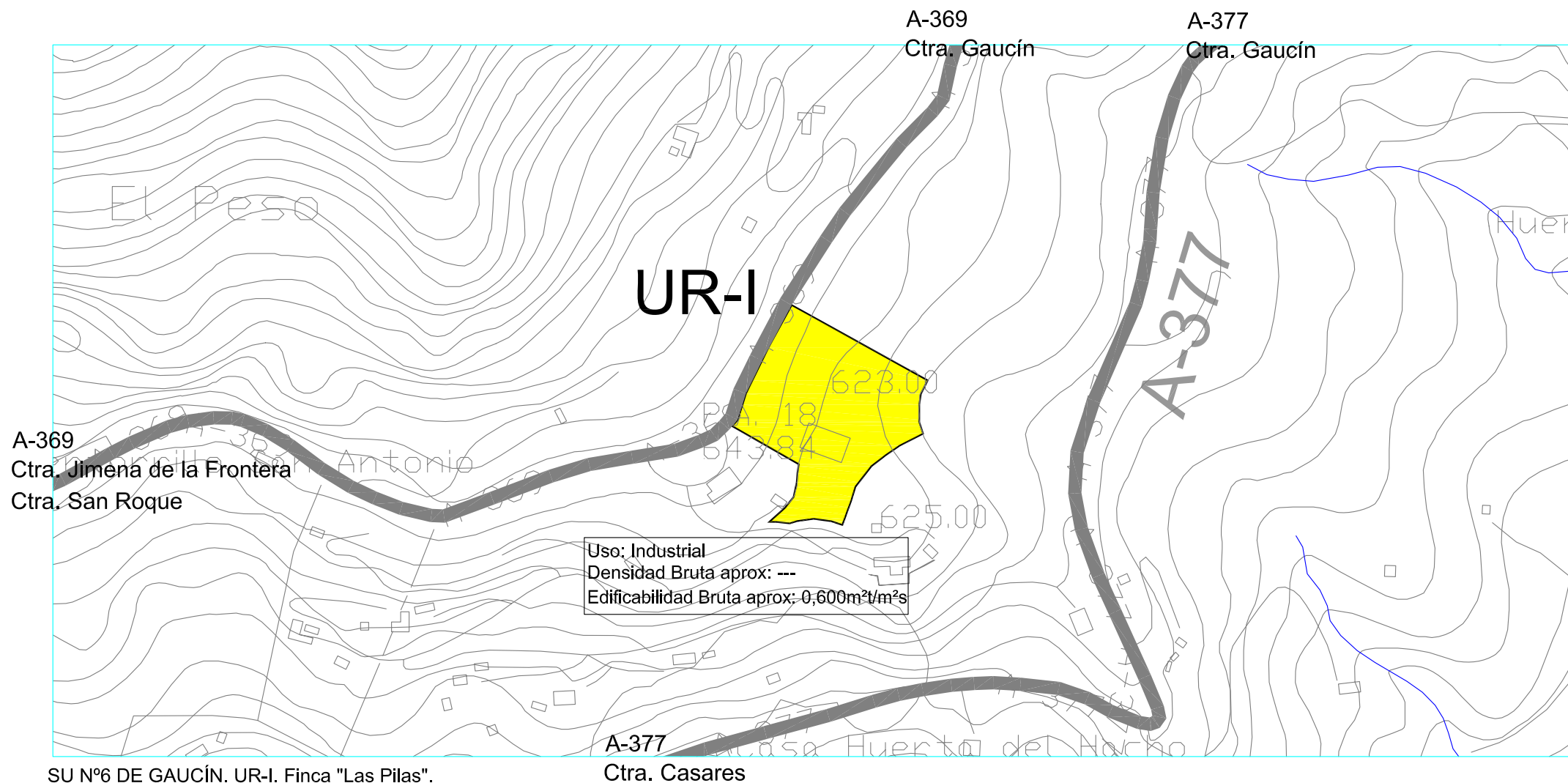
SUELO NO URBANIZABLE

- NUPE - SUELO NO URBANIZABLE ESPECIAL PROTECCIÓN**
- NUpp - Suelo no urban. Protección Paisajística
- NU - SUELO NO URBANIZABLE COMÚN**
- N.U.- Suelo no urbanizable común

Manuel Jesus Medina Arrabal, arquitecto

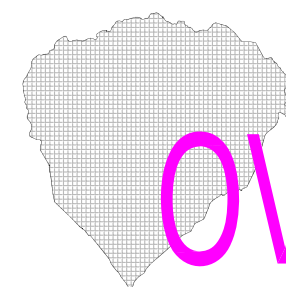
Calle de la Cruz, 64 - Planta baja - 29.780 - Nerja (MALAGA)
 Tf. 952.52.61.27 - Fax 952.52.74.57 - manumedina@arquired.es

Firma:



SU N°6 DE GAUCÍN. UR-I. Finca "Las Pilas".

A-377 Ctra. Casares



OV-02.3