

PGOU GAUCIN ADAPTACIÓN A LA LOUA DE LAS NNSS AYTO. DE GAUCÍN

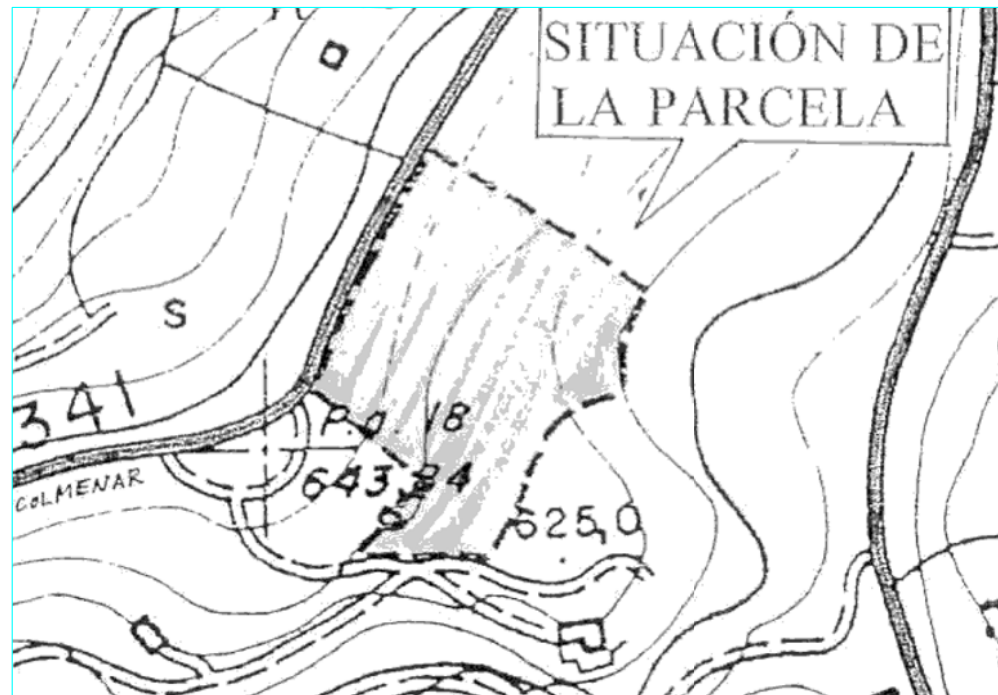
Clase y Categoría del suelo en ADAPTACIÓN (II)

Escala: 1/5.000

09/02/2012

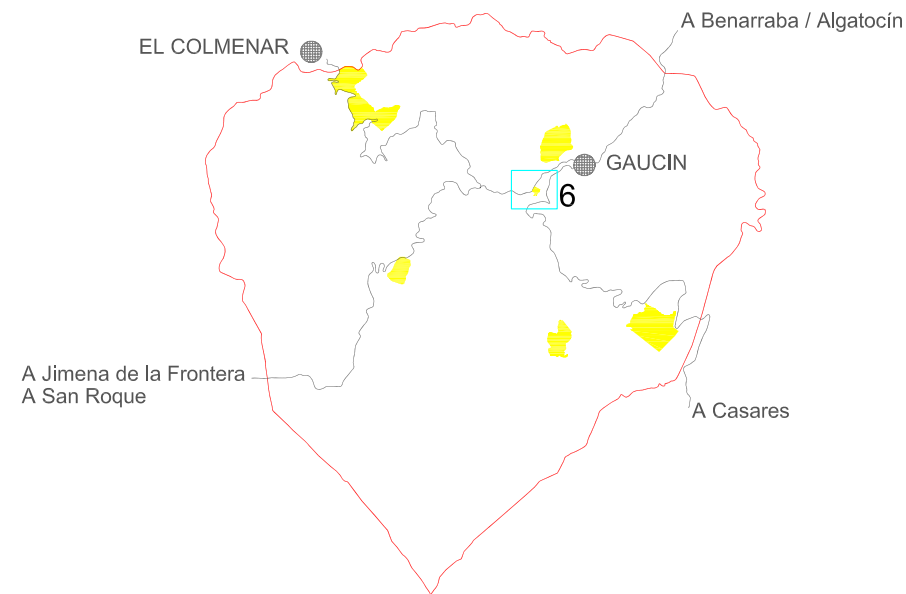
GAUCÍN

DELIMITACIÓN SEGÚN MPE



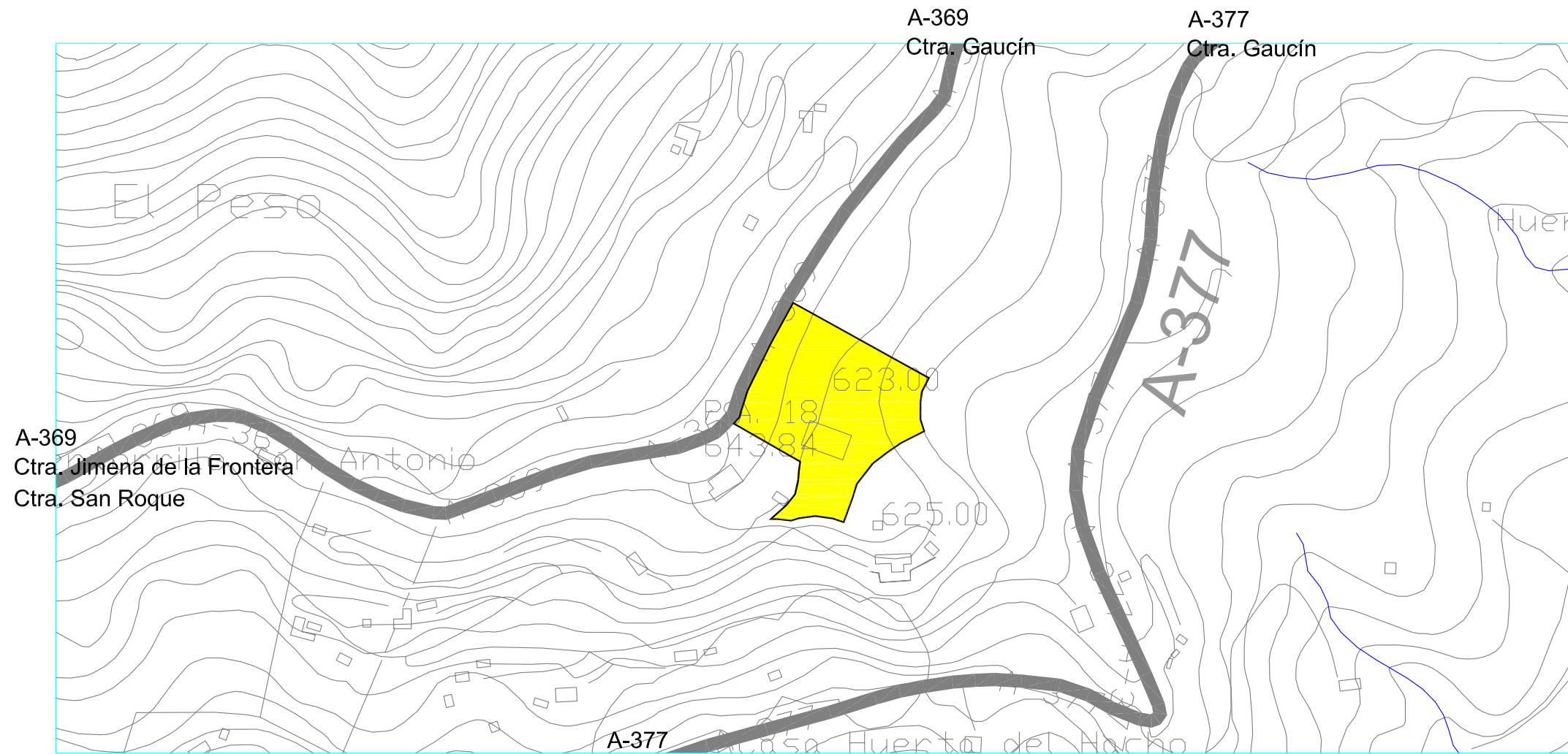
MPE Aprobada definitivamente el 21 de julio de 2.003

SITUACION DE LOS SUELOS URBANIZABLES



- Límite Suelo Urbano
- SUELO URBANO**
 - SUC Núcleo Tradicional
 - SUC Ensanche de Casco
 - SUNC - ED Actuaciones urbanísticas
- SUELO URBANIZABLE**
 - SURO Suelo Urbanizable Ordenado
 - SUS Suelo Urbanizable Sectorizado
 - SUNS Suelo Urbanizable No Sectorizado

- SUELO NO URBANIZABLE**
- SNUEL - SUELO NO URB ESP PROTEC LEGISLACIÓN ESPECÍFICA
- LEGISLACIÓN EN VÍAS ESTATALES, AUTONÓMICAS, PROVINCIALES
 - == SNUEL - Carreteras
 - A-369 Protección de 50 metros a cada lado
 - MA-512 Protección de 25 metros a cada lado
 - A-377 Protección de 50 metros a cada lado
- NORMATIVA MEDIO AMBIENTE
- SNUEL - VP
 - Nº1 Cañada Real de Gaucín o del Colmenar. 75,22 m
Deslindado Tramo "Desde el cruce con la Cañada Real de Benarrabá hasta el límite provincial con Cádiz" en el término municipal de Gaucín.
 - Nº3 Vereda de los Pescaderos. 20,89 m
Deslindado tramo que va desde el Paraje conocido como "La Almuña" hasta la "Dehesa de Juan Alonso" en el término municipal de Gaucín.
 - Nº2 Cañada Real de Benarrabá. 75,22 m
 - Nº3 Vereda de los Pescaderos. 20,89 m
 - Nº4 Colada del Camino del Molino al Peso. 4,00 m
- SNUEL-VP Caminos Veredas Públicas
- SNU - SUELO NO URBANIZABLE DE CARACTER NATURAL O RURAL
 - SNU- COMUN



SU Nº6 DE GAUCÍN. UR-I. Finca "Las Pilas".

A-377 Ctra. Casares

Manuel Jesus Medina Arrabal, arquitecto
Calle de la Cruz, 64 - Planta baja - 29.780 - Nerja (MALAGA)
Tf. 952.52.61.27 - Fax 952.52.74.57 - manumedina@arquired.es

Firma:

