



GR 92 E-12 SENDA DEL MEDITERRÁNEO ESTEPONA – MARBELLA

SEÑALIZACIÓN

Señalizado	Sí
Tipo	Marcas registradas por la FEDME
Observaciones	–




DATOS DEL SENDERO

Comarca	Costa del Sol Occidental		
Municipio	Estepona, Marbella		
Homologado	Sí	Fecha de homologación	2014
Promotor	Diputación Provincial de Málaga		
Uso público	No		
Espacio Natural Protegido	No		
Publicado por el Sur	No		

DATOS TÉCNICOS

Tipo de recorrido	Lineal
Lugar y punto de salida	Paseo marítimo. Avenida España rotonda con camino Vereda de los Frailes
Coordenadas	308408 / 4033546
Lugar y punto de destino	Paseo Marítimo, desembocadura del arroyo Guadalpín
Coordenadas	329703 / 4041816
Longitud	27,1 km
Tiempo estimado	3 horas y 30 minutos
Desnivel ascenso	340 metros
Desnivel descenso	350 metros
Desnivel acumulado	690 metros

Gráfica MIDE

	MEDIO. Severidad del medio natural	1		DESPLAZAMIENTO. Dificultad en el desplazamiento	2
	ITINERARIO. Orientación en el itinerario	1		ESFUERZO. Cantidad de esfuerzo necesario	3

Cartografía	1072 (12), 1072 (22), 1072 (21), 1072 (31), 1065 (34)
Época recomendable	Todas
Accesibilidad	A pie



OTROS DATOS DEL SENDERO

Enlace con otros senderos GR 249 Gran Senda de Málaga Etapa 29 Casares – Estepona y Etapa 30 Estepona – Marbella; y GR 92 E-12 Senda del Mediterráneo Etapa Estepona – Manilva.

Coincidencia con otros senderos Con el GR 249 Gran Senda de Málaga Etapa 30 Estepona – Marbella (son etapas coincidentes).

Soportes informativos http://www.gransendademalaga.es/etapas/lis_cd-6634/etapa-estepona-marbella



WPT7. Paso arroyo Cancelada



WPT8. Cruce arroyo del Saladillo



WPT9. Cruce del río Guadalmina



WPT10. Fin de etapa y de coincidencia con el GR 249
Etapa 30