



GR 243 SENDERO SIERRA DE LAS NIEVES ETAPA 6 MONDA – ISTÁN

SEÑALIZACIÓN

Señalizado	Sí
Tipo	Marcas registradas por la FEDME y marcas locales
Observaciones	Las señales direccionales son flechas de madera



DATOS DEL SENDERO

Comarca	Sierra de las Nieves		
Municipio	Monda, Istán		
Homologado	Sí	Fecha de homologación	2009
Promotor	Diputación Provincial de Málaga		
Uso público	No		
Espacio Natural Protegido	Parque Natural Sierra de las Nieves		
Publicado por el Sur	No		

DATOS TÉCNICOS

Tipo de recorrido	Lineal
Lugar y punto de salida	C/ Villeta
Coordenadas	335915 / 4055395
Lugar y punto de destino	Plaza del Calvario
Coordenadas	325789 / 4050118
Longitud	18,1 km
Tiempo estimado	5 horas
Desnivel ascenso	526 metros
Desnivel descenso	647 metros
Desnivel acumulado	1 173 metros

Gráfica MIDE

	MEDIO. Severidad del medio natural	1		DESPLAZAMIENTO. Dificultad en el desplazamiento	2
	ITINERARIO. Orientación en el itinerario	1		ESFUERZO. Cantidad de esfuerzo necesario	2

Cartografía	1065 (32), 1065 (33), 1065 (42), 1066 (11), 1066 (12)
Época recomendable	Todas excepto verano
Accesibilidad	A pie, caballo, ciclable 99%



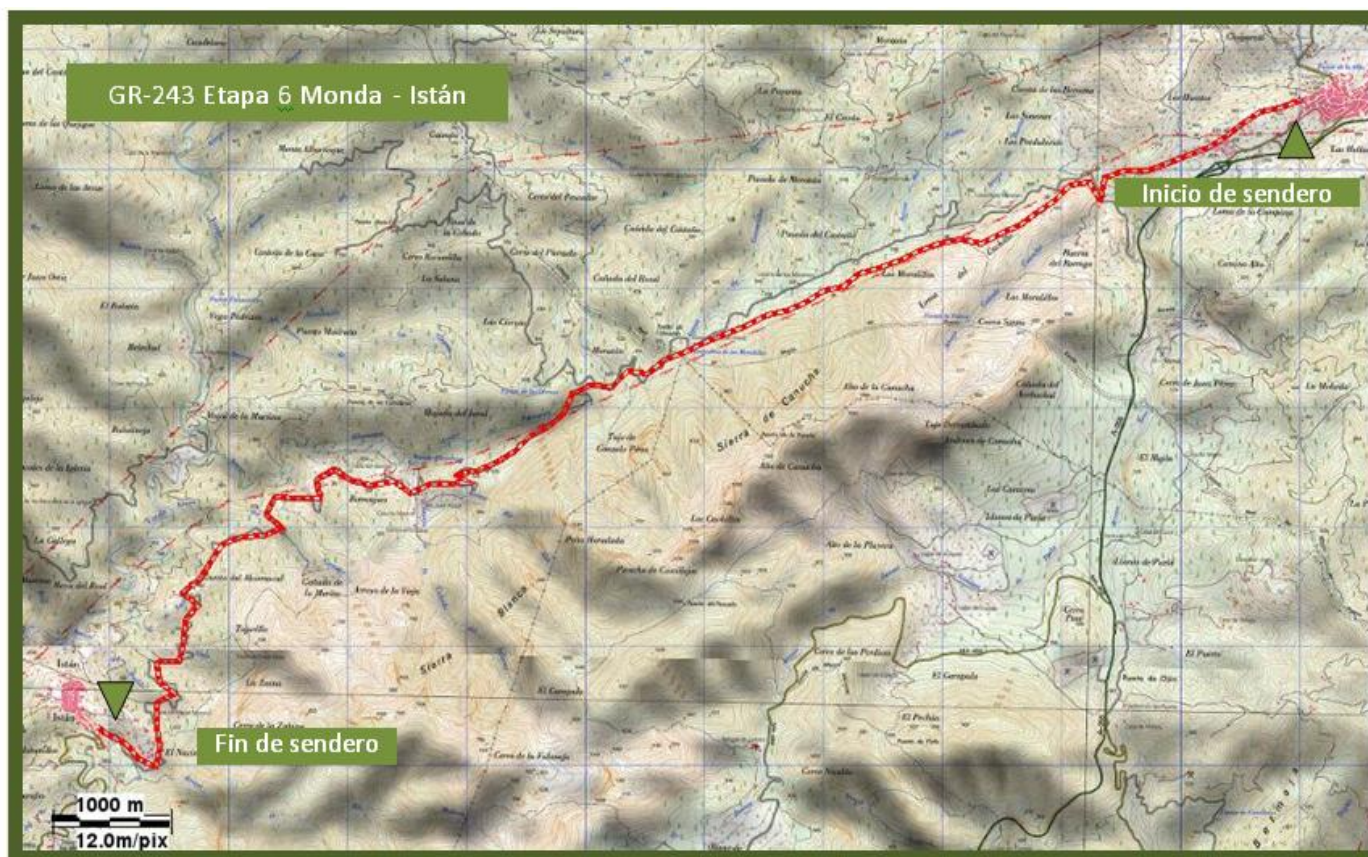
OTROS DATOS DEL SENDERO

Enlace con otros senderos GR 243 Sendero Sierra de las Nieves Etapa 7 Monda – Ojén y Etapa 8 Ojén – Istán; y PR-A 136 Istán – Cañada del Infierno.

Coincidencia con otros senderos Con el GR 243 Sendero Sierra de las Nieves Etapa 7 Monda – Ojén (unos metros al principio de la etapa); con el GR 243 Etapa 8 Ojén – Istán (unos metros al final de la etapa); y con el PR-A 136 Istán – Cañada del Infierno (en la última parte de la etapa).

Soportes informativos http://www.sierradelasnieves.es/images/RUTAS/Folletos_individuales_rutas/sendero%20etapa%206%20gr%20243%20y%20bt%20monda-istan%20-%20vweb.pdf

CARTOGRAFÍA



FOTOGRAFÍAS



WPT1. Início de etapa y de coincidencia con GR 243 Etapa 7



WPT2. Fin de coincidencia con GR 243 Etapa 7



WPT3. Enlace con PR-A 136



WPT4. Início de coincidencia con PR-A 136



WPT5. Início de coincidencia con GR 243 Etapa 8



WPT6. Fin de coincidencia con PR-136



WPT7. Fin de etapa y de coincidencia con GR 243 Etapa 8