



APP GRAN SENDA DE MÁLAGA

UNA APLICACIÓN QUE TE
AYUDARÁ A LO LARGO DE TU
RECORRIDO



Práctica y útil

- *Información corporativa.*
- *Zona de eventos asociados a la Gran Senda.*
- *Listado de etapas disponibles.*
- *Zona de login/registro.*
- *Función de rutero donde guardar el perfil de usuario... y muchas más cosas.*



Zona corporativa

- *Conoce de primera mano la historia y características de la Gran Senda de Málaga.*



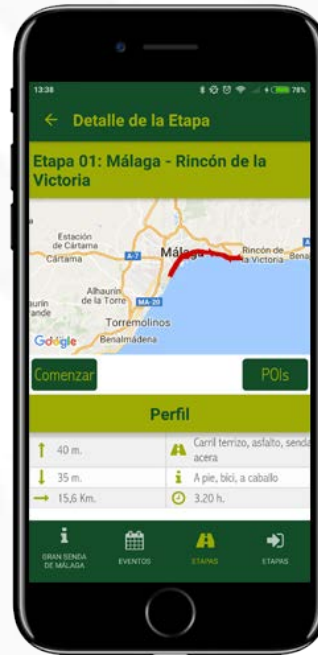
Eventos

- *Consulta en la App noticias o eventos relacionados con la Gran Senda de Málaga.*
- *Recibe mensajes PUSH con nuevos eventos o noticias.*



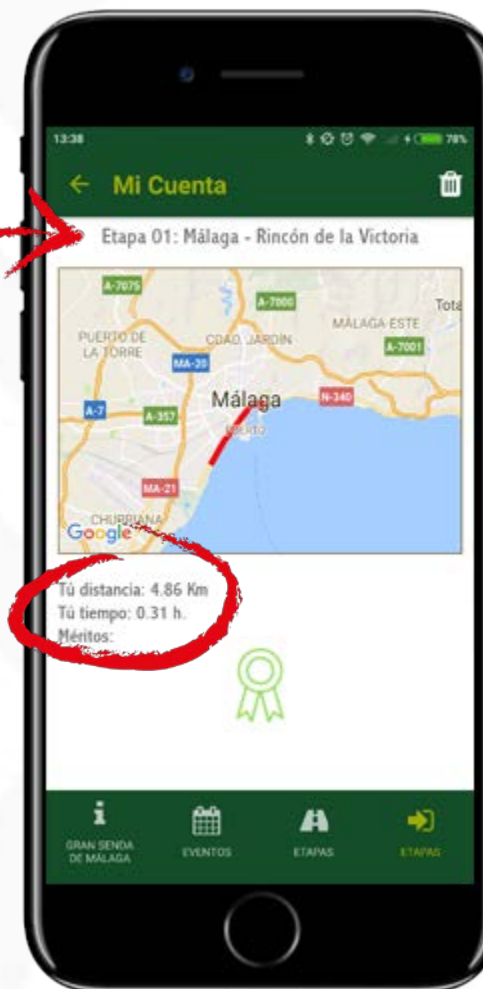
Etapas

- Ten a mano un listado de las etapas disponibles de la Gran Senda de Málaga.
- Visualiza el número de etapa, origen, destino...



Rutero

- *Una vez logueado, selecciona una ruta.*
- *Accede al mapa de la ruta en el que también podrás ver tu ubicación actual.*
- *Podrás ver la distancia y tiempo invertido, pausar y parar el recorrido para realizar otras actividades como tomar fotografías o descansar.*
- *Todos tus datos se almacenarán en tu perfil de usuario y podrás acceder a ellos en cualquier momento.*
- *Una vez finalizado el recorrido, la aplicación te dará la posibilidad de realizar una foto que podrá compartirse en redes sociales.*



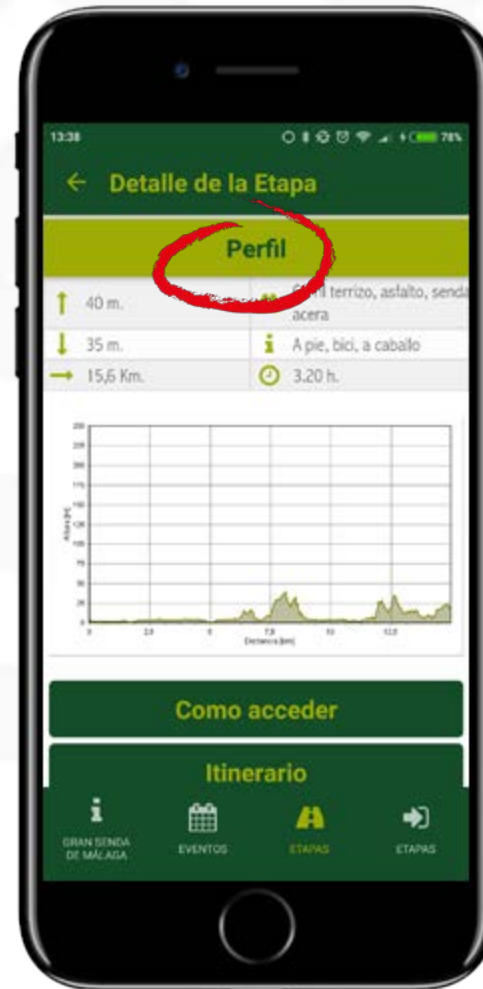
Mi Perfil/ Mis Rutas

- *Podrás editar tu perfil para modificar tus datos y/o tu contraseña de acceso*
- *El apartado Mi Cuenta te permitirá visualizar todas las rutas completadas con acceso a los datos, los logros, fotografías, etc.*



Perfil de la Etapa

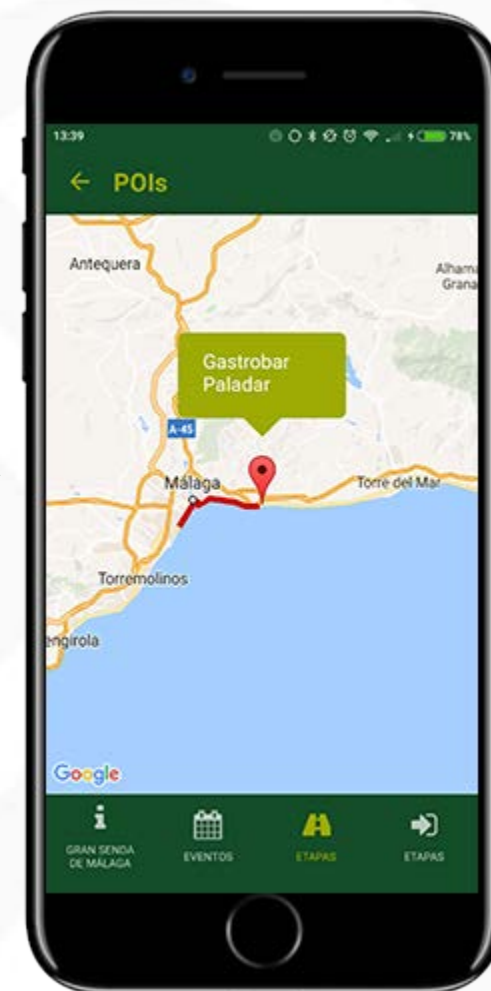
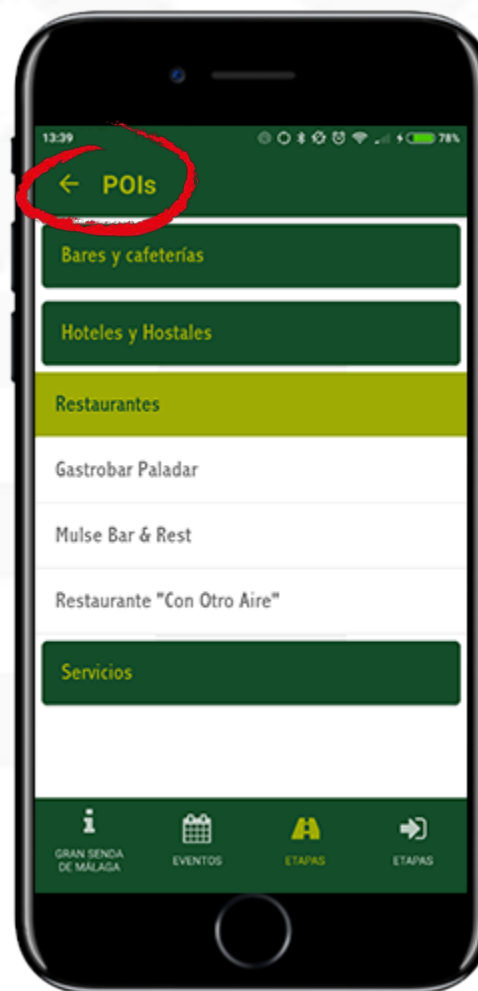
- *Perfil e Itinerario: Explicación del trazado de la etapa con todo detalle.*
- *Desarrollo Personal: la Gran Senda de Málaga vinculando el entorno medioambiental con cuerpo, mente y emociones*
- *Información Medio Ambiental: Información detallada de cada etapa a nivel medioambiental; rios, fondos marinos, flora y fauna, etc*



POI's


Puntos de interés

- *Gastronomía y restauración. Listado de restaurantes que podemos encontrar en la zona.*
- *Alojamientos. Conoceremos los alojamientos disponibles próximos a nuestra ruta.*
- *Empresas de servicios turísticos. Información sobre empresas de servicios turísticos cercanas al lugar donde nos encontramos, algo que puede ser de gran utilidad si queremos pedir información adicional o planos de la zona.*



DESCARGA

Disponible en:





gransenda@malaga.es
952 069 302 - 952 069 900

